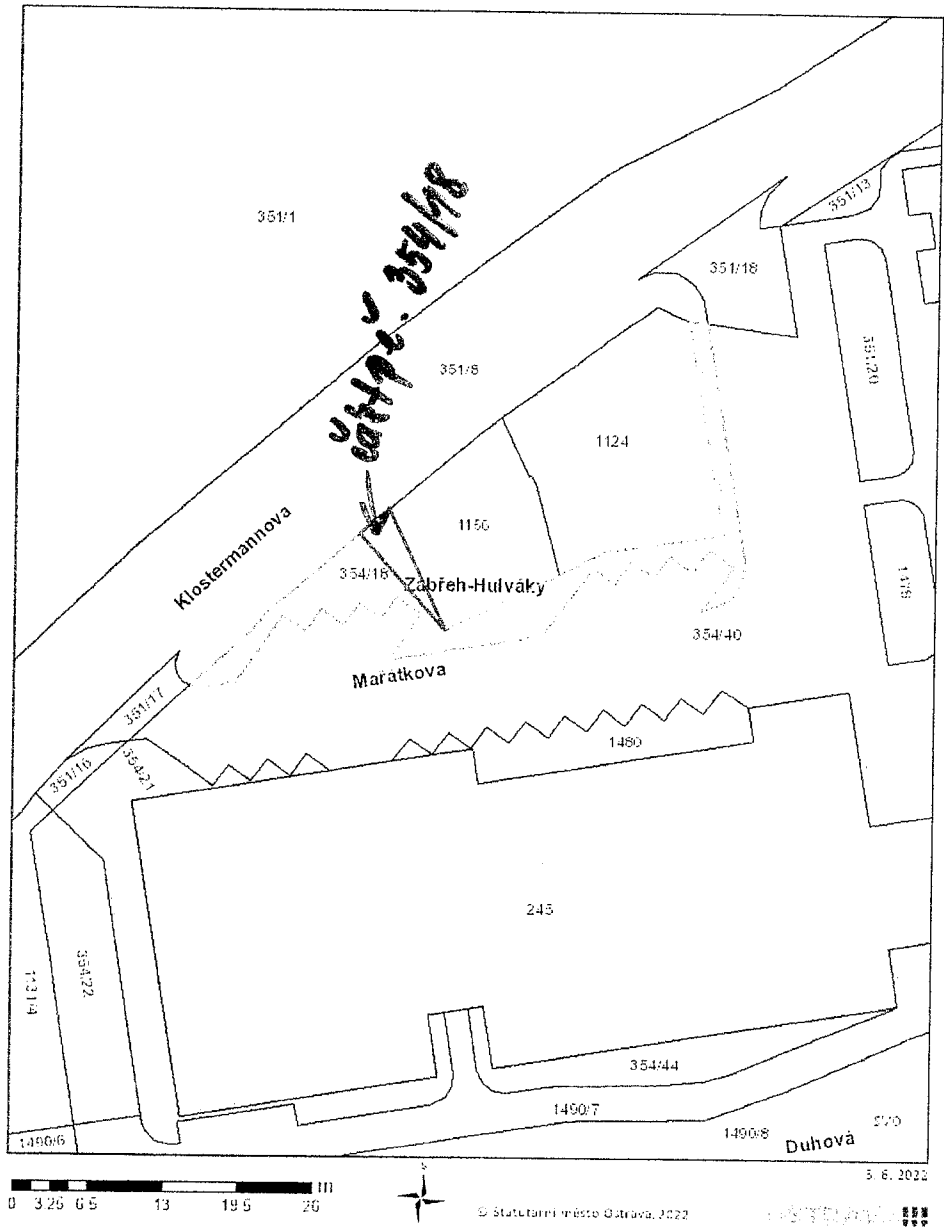



ČÁST P.P.Č. 354/18 V K.Ú. ZÁBŘEH-HULVÁKY



112

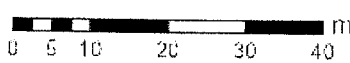
POZEMEK P.P.Č. 354/18 V K.Ú. ZÁBŘEH-HULVÁKY



Nová Ves u Ostravy  
2033 Mariánské Hory

© ČÚZK

zabř p.č. 354/18



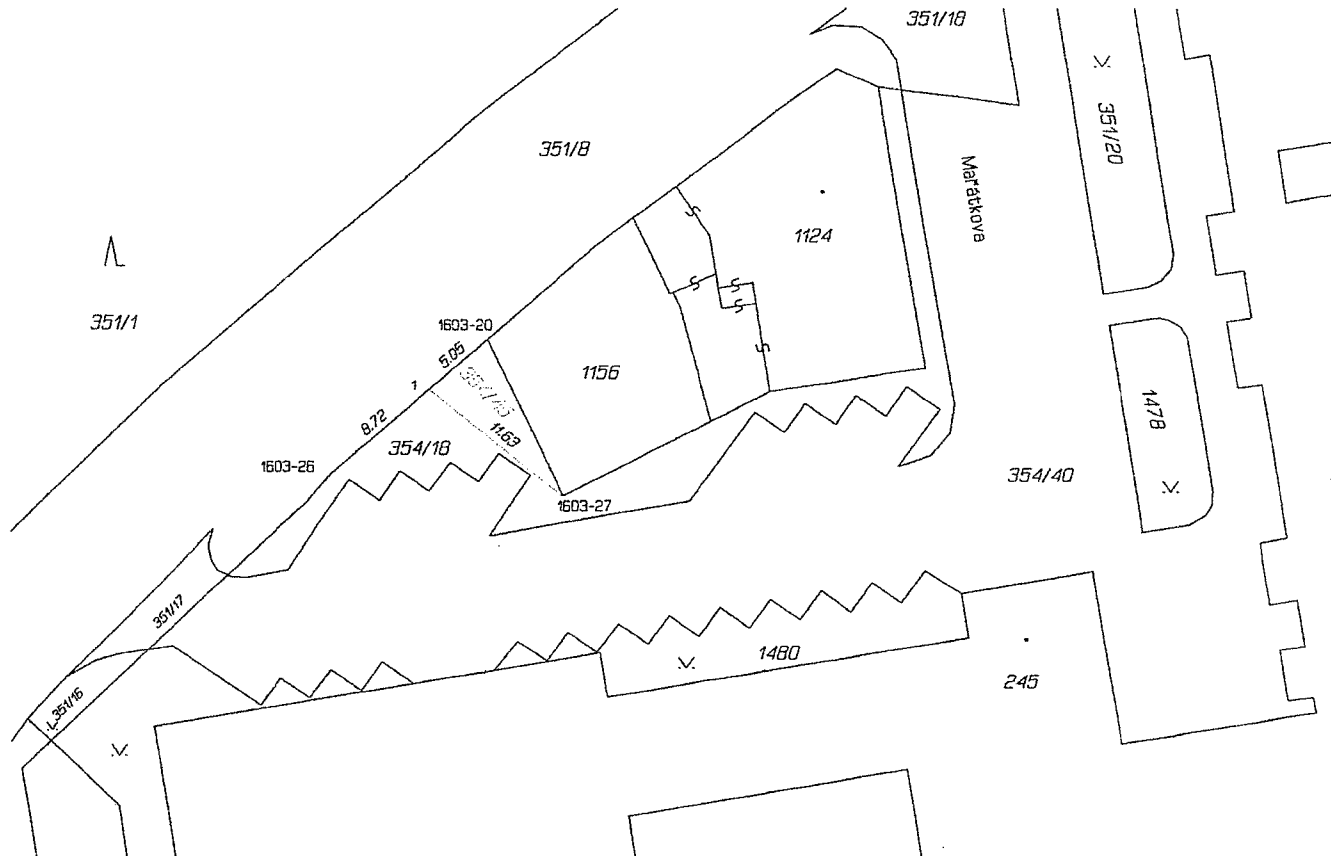
© Statutární město Ostrava, 2023

15. 2. 2025

VÝKAZ DOSAVADNÍHO A NOVÉHO STAVU ÚDAJŮ KATASTRU NEMOVITOSTÍ

113

Dosavadní stav				Nový stav										
Označení pozemku parc. číslem	Vyměra parcely		Druh pozemku Způsob využití	Označení pozemku parc. číslem	Vyměra parcely		Druh pozemku Způsob využití	Typ stavby Způsob využití	Způsob určení výměr	Porovnání se stavem evidence právních vztahů				
	ha	m <sup>2</sup>			ha	m <sup>2</sup>				Díl přechází z pozemku označeného v katastru nemovitostí	drůbeží poz. evidenci	Číslo listu vlastnictví	Vyměra dílu	
											ha	m <sup>2</sup>		
354/18	*1)	1 93	ostat. pl. zelen	354/18	1 65	ostat. pl. zelen			2	354/18	420	1	65	
				354/45	28	ostat. pl. pro plocha			2	354/18	420		28	
		1 93			1 93									



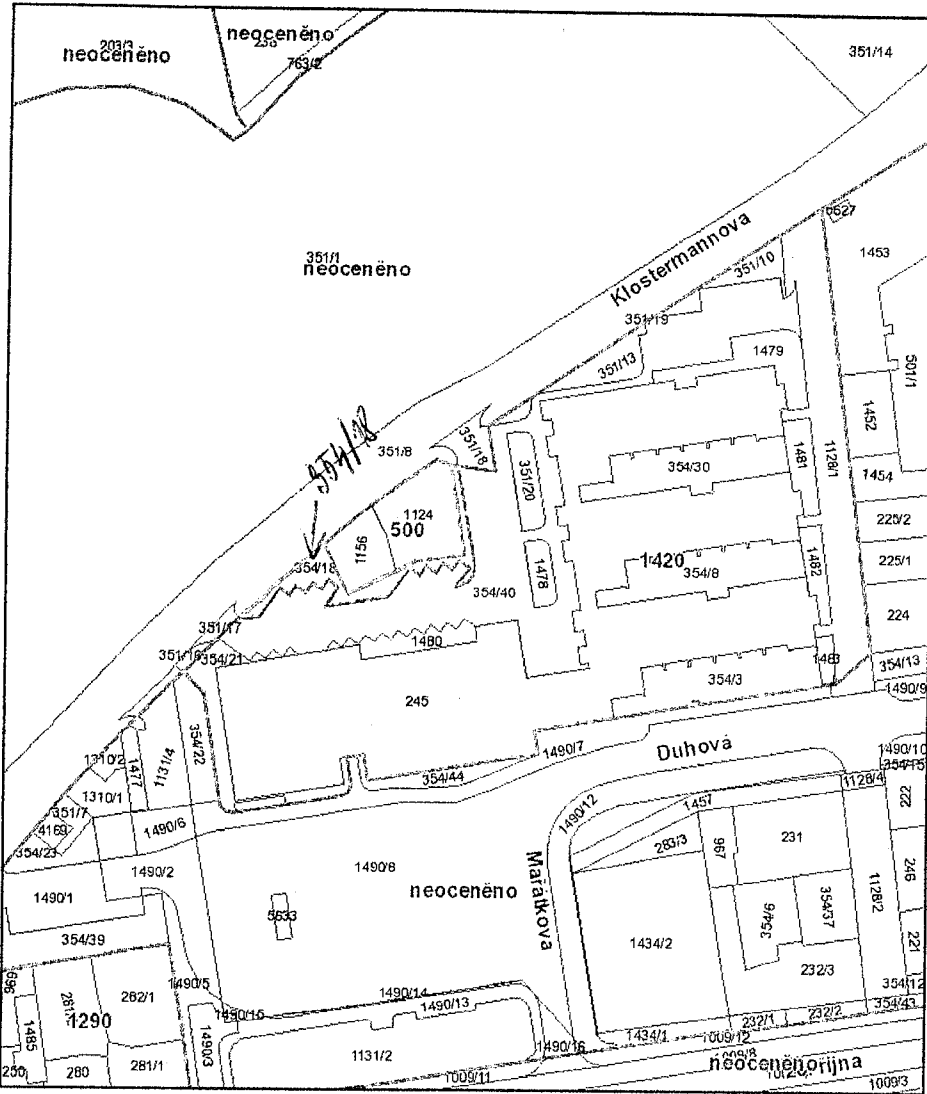
Seznam souřadnic (S-JTSK)

Číslo bodu	Souřadnice pro zápis do KN	Souřadnice určene měřením	Poznámka
	Y X	Y X	
k.o. Zabřeh-Hulváky (713970)			
1603-20	473468.56 1102274.28	4 473468.38 1102273.85	barva
1603-26	473479.02 1102283.25	4 473478.80 1102282.86	barva
1603-27	473463.58 1102284.74	4 473463.27 1102284.61	zeď
1	473472.40 1102277.56	4 473472.18 1102277.14	zeď

k.o. Zabřeh-Hulváky vyhlášeno dle § 95 vyhlášky č. 357/2013 Sb. poddlovaným územím

<b>GEOMETRICKÝ PLÁN</b> pro rozdělení pozemku	Geometrický plán ověřil úředně oprávněný zeměměřický inženýr:	Stejnopis ověřil úředně oprávněný zeměměřický inženýr:
	Jméno, příjmení: ██████████	Jméno, příjmení:
	Číslo položky seznamu úředně oprávněných zeměměřických inženýrů: 2542/2011	Číslo položky seznamu úředně oprávněných zeměměřických inženýrů:
	Dne: 14. dubna 2022      Číslo: 31/2022	Dne:      Číslo:
Náležitostmi a přesností odpovídá právním předpisům.		Tento stejnopis odpovídá geometrickému plánu v elektronické podobě uloženému v dokumentaci katastrálního úřadu.
Vyhotovitel: ██████████ Masarykova třída 739 735 14 Orlova IČ 09007351, tel: 731193155	Katastrální úřad souhlasí s odtiskováním parcel.	Ověření stejnopisu geometrického plánu v listinné podobě.
Číslo plánu: 1972-31/2022	KÚ pro Moravskoslezský kraj, KP Ostrava PGP-1017/2022-807 2022.04.21 12:20:27 +02'00'	
Okres: Ostrava-město		
Obec: Ostrava		
Kat. území: Zabřeh-Hulváky		
Mapový list: Ostrava 9-1/21		
Dosavadním vlastníkům pozemků byla poskytnuta možnost seznámit se v terénu s průběhem navrhovaných nových hranic, které byly označeny předepsaným způsobem.		

### Cenová mapa




13. February 2023

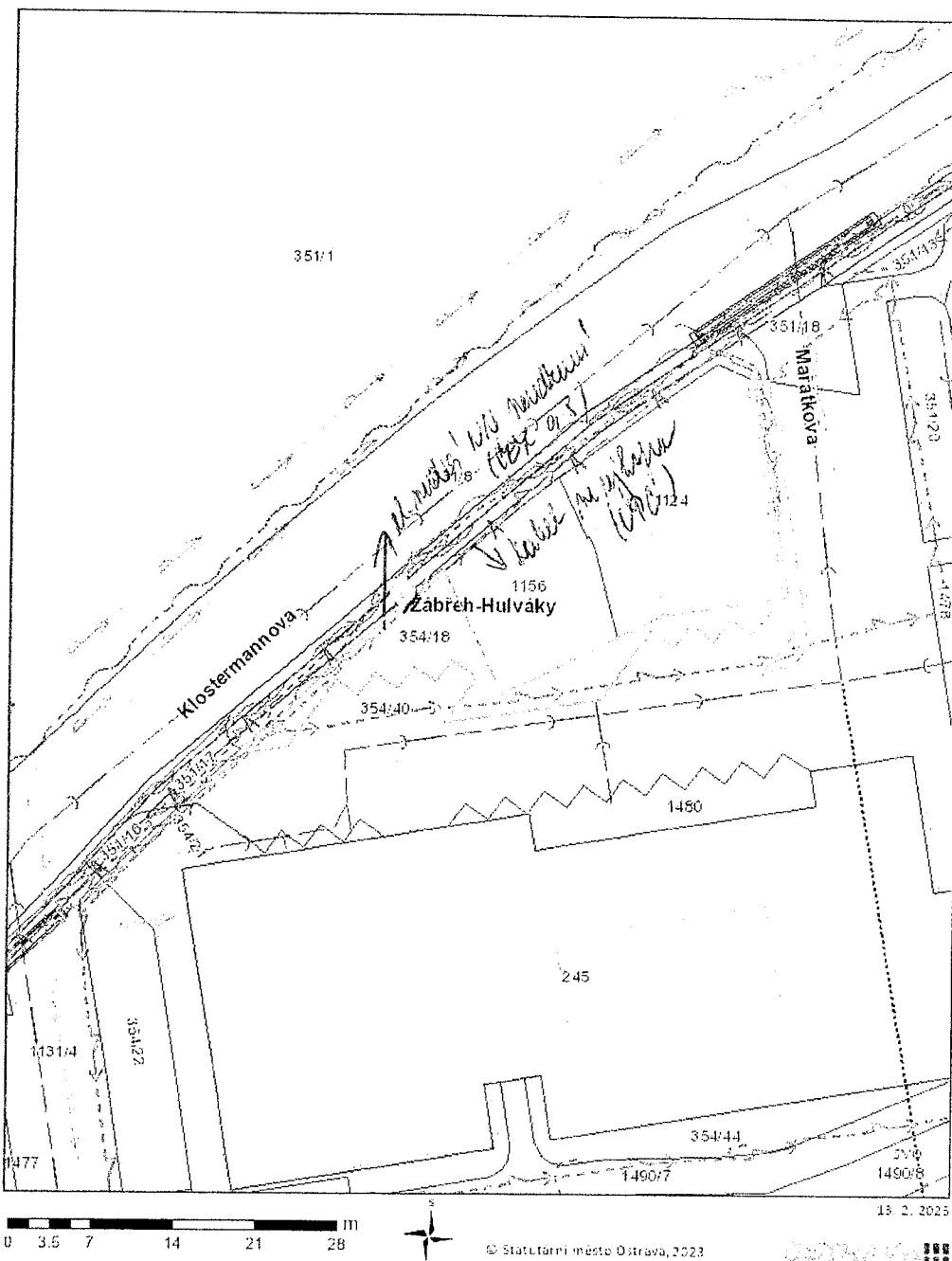
1:1,000



SVO  
SVO



INŽENÝRSKÉ SÍTĚ



116

Magistrát města Ostravy  
23-05-2022  
PODATELNA!!!

SMO/291976/22  
smoves80242e00

Magistrát města Ostravy  
Majetkový odbor

Prokešovo náměstí 1803/8

729 30 Ostrava-Moravská Ostrava

Věc: Žádost o prodej části pozemkové parcely číslo 354/18 v katastrálním území Zábřeh-Hulváky, obec Ostrava, okres Ostrava-město

Jako vlastník nemovitých věcí zapsaných v katastru nemovitostí Katastrálního úřadu pro Moravskoslezský kraj, Katastrální pracoviště Ostrava na listu vlastnictví číslo 43 pro katastrální území Zábřeh-Hulváky:

- stavební pozemek parc.č. st.1124 – zastavěná plocha a nádvoří o výměře 280 m<sup>2</sup>, jehož součástí je bytový dům č.p.1075
- pozemková parcela číslo 1156 – ostatní plocha, jiná plocha o výměře 156 m<sup>2</sup>

Žádám tímto o prodej části pozemkové parcely číslo 354/18 oddělené GP číslo 1972-31/2022, vypracovaného [redacted] IČ: 09007351, se sídlem Masarykova třída 739, 735 14 Orlová nově označené parcelním číslem 354/45 – ostatní plocha, jiná plocha o výměře 28 m<sup>2</sup> v katastrálním území Zábřeh-Hulváky, obec Ostrava, okres Ostrava-město.

Pozemková parcela číslo 354/18 je v katastru nemovitostí Katastrálního úřadu pro Moravskoslezský kraj, Katastrální pracoviště Ostrava zapsaná na listu vlastnictví číslo 420 pro k.ú. Zábřeh-Hulváky.

Jde o část pozemkové parcely, která je vyznačená v citovaném GP, oplocená zděným plotem původních vlastníků nemovitých věcí zapsaným v KN na LV číslo 43 pro k.ú. Zábřeh-Hulváky.

V Ostravě dne 18.května 2022



**KORZO Jamon s. r. o.**  
Poděbradova 856/24, Mor. Ostrava  
IČ: 27799000  
DIČ: CZ27799000

Statutární město Ostrava  
magistrát - odbor majetkový

ZPRÁCOV. [Signature]	UKL. LISTU 24-05-2022	Č. DOPOR.
UKL. ZPRÁV. [Signature]	PRÍLOHY 1	SOŠT. LISTU 8
SK. ZN. CH. AC. J.	SMO/291976/22	

Korzo Jamon s.r.o.

zapsaná v obchodním rejstříku vedeném Krajským soudem v Ostravě, oddíl C, vložka 30020

se sídlem: Poděbradova 856/13, 702 00 Ostrava-Moravská Ostrava

IČ: 27799000

Jednatel společnosti René Pavlík



Statutární město Ostrava  
Městský obvod Mariánské Hory a Hulváky  
úřad městského obvodu  
odbor majetkový

Vaše značka: SMO/330829/22/MJ/BaN  
Ze dne: 06.06.2022  
Č. j.: MH 11259/2022/OM/Ma  
Sp. zn.: SZ MH 09976/2022/OM/Ma

Vyřizuje: Ing. Petra Majcherová

Telefon:

E-mail:

Datum: 24.06.2022

Statutární město Ostrava  
Městský obvod Mariánské Hory a Hulváky

1/4

ZPRÁVA	NOG	24-06-2022
UKL. SIGN.		
SK. ZN./LH		SMO/330829/22

Statutární město Ostrava  
magistrát  
odbor majetkový  
Prokešovo nám. 8  
729 30 Ostrava

**Stanovisko k prodeji části pozemku**

Rada městského obvodu Mariánské Hory a Hulváky na své 89. schůzi konané dne 22.06.2022 přijala usnesení č. 3170/RMOB-MH/1822/89, kterým

**projednala**

žádost statutárního města Ostravy, majetkového odboru magistrátu, o stanovisko k prodeji části pozemku p. p. č. 354/18 ostatní plocha, zeleň, nově označeného dle geometrického plánu č. 1972-31/2022 jako p. p. č. 354/45 ostatní plocha, jiná plocha o výměře 28 m<sup>2</sup> z celkové výměry 193 m<sup>2</sup> v k. ú. Zábřeh-Hulváky, obec Ostrava, ve vlastnictví SMO, nesvěřeného MOB MHaH

**souhlasí**

s prodejem části pozemku p. p. č. 354/18 ostatní plocha, zeleň, nově označeného dle geometrického plánu č. 1972-31/2022 jako p. p. č. 354/45 ostatní plocha, jiná plocha o výměře 28 m<sup>2</sup> z celkové výměry 193 m<sup>2</sup> v k. ú. Zábřeh-Hulváky, obec Ostrava

Dáváme Vám tímto na vědomí výše uvedené a jsme s pozdravem

„elektronicky podepsáno“

Bc. Jindřiška Pavůková  
vedoucí odboru majetkového  
Po dobu nepřítomnosti zastoupena Ing. Renatou Kozelskou