






VÝKAZ DOSAVADNÍHO A NOVÉHO STAVU ÚDAJŮ KATASTRU NEMOVITOSTÍ

Dosavadní stav			Nový stav												
Označení pozemku parc. číslem	Výměra parcely		Druh pozemku Způsob využití	Označení pozemku parc. číslem	Výměra parcely		Druh pozemku Způsob využití	Typ stavby Způsob využití	Způsob určení výměr	Porovnání se stavem evidence právních vztahů					
	ha	m ²			ha	m ²				Díl přechází z pozemku označeného v		Číslo listu vlastnictví	Výměra dílu		Označení dílu
										katastru nemovitostí	dřívejší poz. evidenci		ha	m ²	
1332/11	4	39	travní p.	1332/11	3	38	travní p.		0	1332/11		493	3	38	
				1332/123	1	01	travní p.		2	1332/11		493	1	01	
	4	39			4	39									

Seznam souřadnic (S-JTSK)

Číslo bodu	Souřadnice pro zápis do KN		Kód kv.	Poznámka
	Y	X		
560-216	484278.31	1117620.21	3	obruba
1166-33	484343.55	1117587.88	3	obruba
1377-1	484346.76	1117592.03	3	znak z pl.
1377-2	484289.71	1117620.72	3	znak z pl.
1	484329.45	1117594.87	3	znak z pl.
2	484327.56	1117600.35	3	znak z pl.
3	484323.87	1117603.54	3	znak z pl.

Údaje o BPEJ k parcelám nového stavu dle tohoto geometrického plánu budou převzaty z RÚIAN a jsou po dobu do příslušného zápisu do katastru dostupné v aplikaci Nahlížení do KN na adrese <https://nahlizendokn.cuzk.gov.cz> v části Informace z katastrálního území.

GEOMETRICKÝ PLÁN pro rozdělení pozemku	Geometrický plán ověřil autorizovaný zeměměřický inženýr:	Stejnopis ověřil autorizovaný zeměměřický inženýr:
	Jméno, příjmení: 	Jméno, příjmení: 
	Číslo položky rejstříku autorizovaných zeměměřických inženýrů: 1755	Číslo položky rejstříku autorizovaných zeměměřických inženýrů: 1755
	Dne: 22. září 2025 Číslo: 292/2025	Dne: 26.9.2025 Číslo: 312/2025
	Naležitostmi a přesností odpovídá převním předpisům.	Tento stejnopis odpovídá geometrickému plánu v elektronické podobě uloženému v dokumentaci katastrálního úřadu.
Vyhotovitel: 	Katastrální úřad souhlasí s odřícením parcel.	Ověření stejnopisu geometrického plánu v listinné podobě. 
Číslo plánu: 2073-239/2025		
Okres: Nový Jičín		
Obec: Mošnov		
Kat. území: Mošnov		
Mapový list: Bílovec 3-8/34		
Dosavadním vlastníkům pozemků byla poskytnuta možnost seznámit se v terénu s průběhem navrhovaných nových hranic, které byly označeny předepsaným způsobem: viz seznam souřadnic		

