


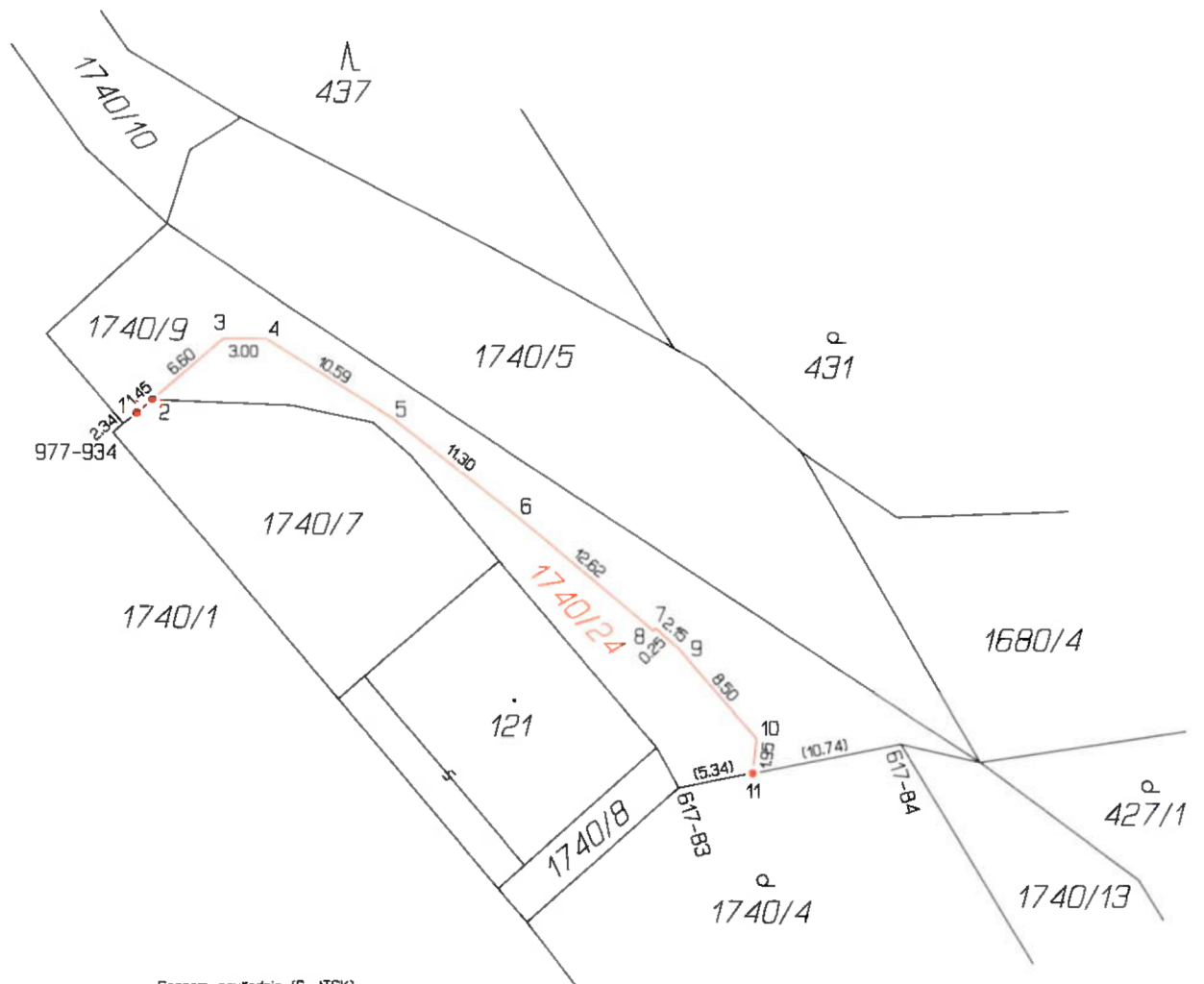


VÝKAZ DOSAVIDNÍHO A NOVÉHO STAVU ÚDAJŮ KATASTRU NEMOVITOSTÍ															
Dosavidní stav				Nový stav											
Označení pozemku parc. číslem	Výměra parcely		Druh pozemku	Označení pozemku parc. číslem	Výměra parcely		Druh pozemku	Typ stavby	Způsob určení výměry	Porovnání se stavem evidence právních vztahů					
	ha	m <sup>2</sup>			Způsob využití	ha				m <sup>2</sup>	Způsob využití	Díl přechází z pozemku označeného v		Číslo listu vlastnictví	Výměra dílu
			katastru nemovitostí				dvěřejší poz. evidenci	ha				m <sup>2</sup>			
1740/7	3	26	ostat. pl. dráha	1740/7	3	26	ostat. pl. dráha		0						
1740/9	5	20	ostat. pl. dráha	1740/9	3	41	ostat. pl. dráha		0						
				1740/24	1	79	ostat. pl. dráha		0	1740/9		275	1	79	
	8	46			8	46									

Zpřesnění geometrického a polohového určení pozemků podle § 50 odst. 1 písm. a) katastrálního zákona navržené v tomto geometrickém plánu lze v katastru nemovitostí provést jen na základě souhlasného prohlášení.

<b>GEOMETRICKÝ PLÁN pro</b> rozdělení pozemku, průběh vlastnický zpřesněné hranice pozemků	Geometrický plán ověřil autorizovaný zeměměřický inženýr:		Stejnopis ověřil autorizovaný zeměměřický inženýr:		
	Jméno, příjmení: 		Jméno, příjmení: 		
	Číslo položky rejstříku autorizovaných zeměměřických inženýrů: 2533		Číslo položky rejstříku autorizovaných zeměměřických inženýrů: 1701		
	Dne: 9. října 2025      Číslo: 600/2025		Dne: 14. 10. 2025      Číslo: 847/2025		
Neplatnostmi a přesností odpovídá právním předpisům.		Tento stejnopis odpovídá geometrickému plánu v elektronické podobě uloženému v dokumentaci katastrálního úřadu.			
Vyhotovitel: GAKO-Oblouk s.r.o. Hasičská 551/52 700 30 Ostrava - Hrabůvka		Katastrální úřad souhlasí s označováním parcel		Ověřil stejnopis geometrického plánu v listinné podobě	
Číslo plánu: 1214-279/2025		 KÚ pro Moravskoslezský kraj, KP Opava PGP-1903/2025-806 2025.10.13 15:04:48 +02'00'			
Okres: Opava					
Obec: Budišovice					
Kat. území: Budišovice					
Mapový list: Opava 4-9/13					
Dosavidním vlastníkům pozemků byla poskytnuta možnost seznámit se v terénu s průběhem navrhovaných nových hranic které byly označeny předepsaným způsobem: viz Seznam souřadnic					



Seznam souřadnic (S-JTSK)

Číslo bodu	Souřadnice pro zapis do KN		Kód kvality	Poznámka
	Y	X		
617-83	487016.32	1098597.04	8	
617-84	487000.54	1098593.94	8	
977-934	487056.43	1098571.73	8	roh zdi
1	487054.74	1098570.34	3	roh zdi
2	487053.63	1098569.40	3	barva na plotě
3	487048.59	1098565.13	3	barva
4	487045.57	1098565.13	3	barva
5	487036.61	1098570.73	3	barva
6	487027.73	1098577.73	3	obrubník
7	487017.91	1098595.71	3	obrubník
8	487018.07	1098595.88	3	barva
9	487016.29	1098587.12	3	barva
10	487010.77	1098593.55	3	barva
11	487011.01	1098595.48	3	sloupek brány

Poznámka: Dočasná stabilizace nových hranic dle § 91 odst. 2 vyhl. č. 357/2013 Sb.