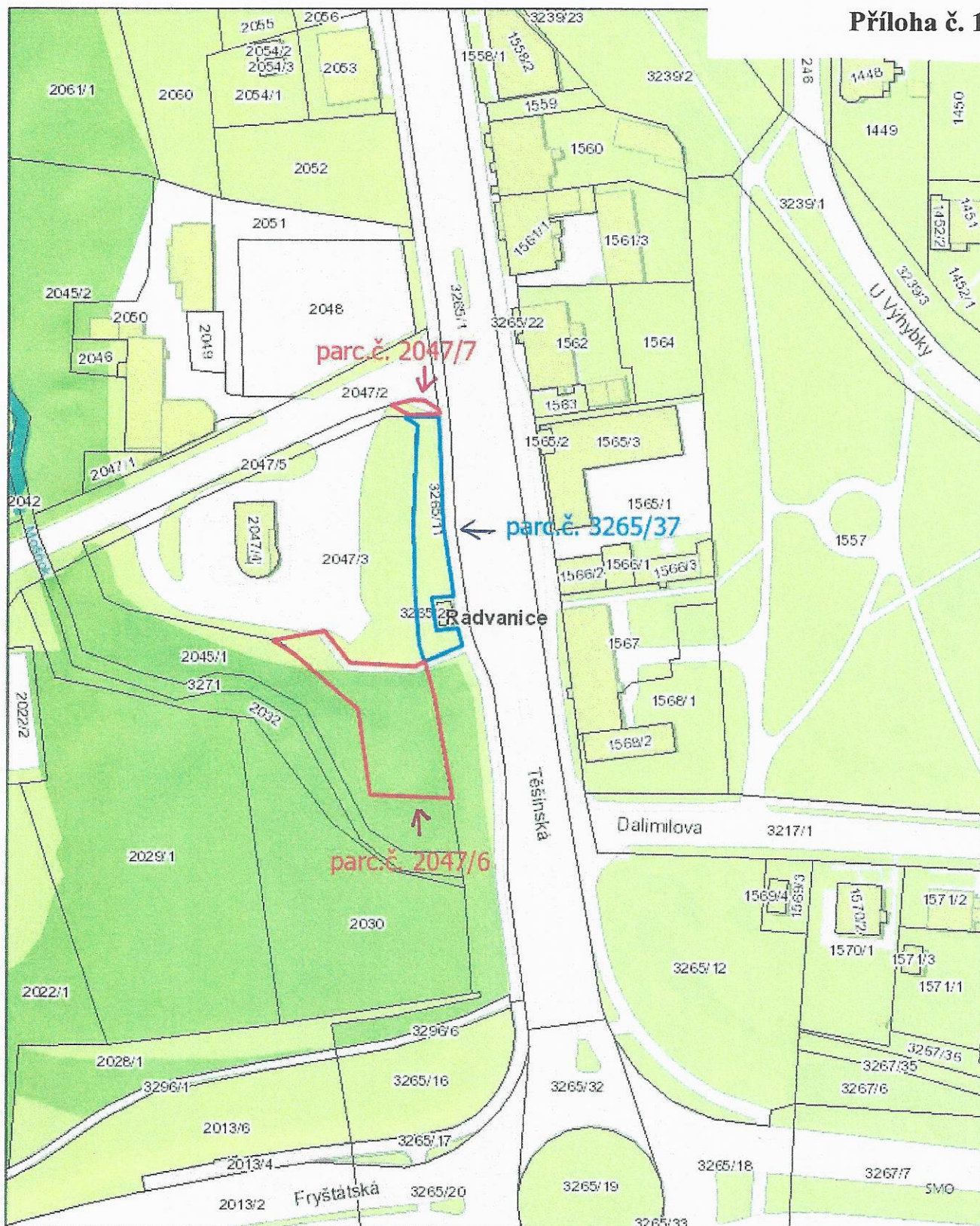



K.Ú. RADVANICE, OBEC OSTRAVA

Příloha č. 1.1



16. 5. 2023



© Statutární město Ostrava, 2023

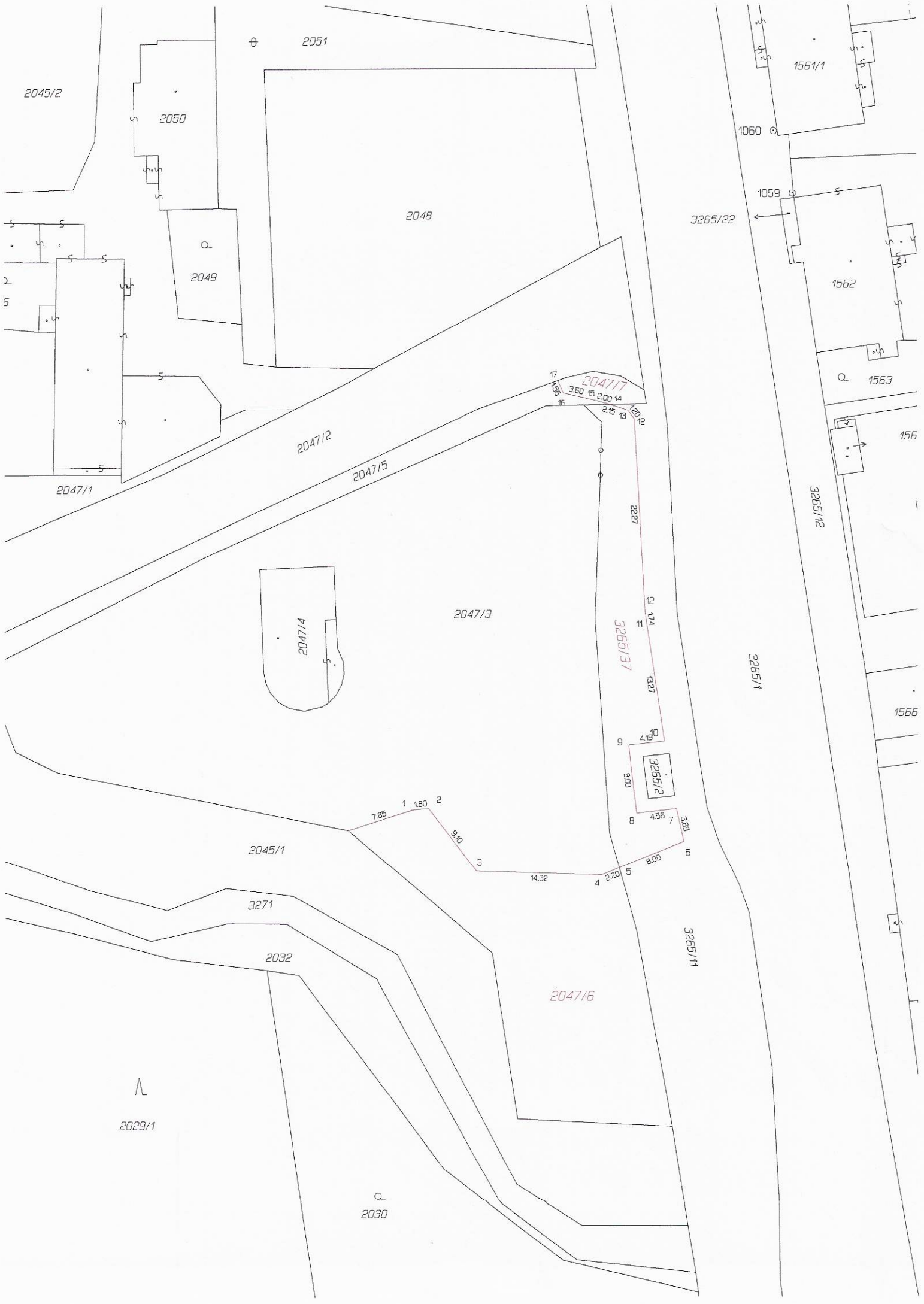
OSTRAVA!!!

VE VLASTNICTVÍ SMO, SVĚŘENO MĚSTSKÉMU OBUODU

VE VLASTNICTVÍ ORLEN Unipetrol RPA s.r.o.

VÝKAZ DOSAVADNÍHO A NOVÉHO STAVU ÚDAJŮ KATASTRU NEMOVITOSTÍ													
Dosavadní stav					Nový stav								
Označení pozemku parc. číslem	Výměra parcely		Druh pozemku Způsob využití	Označení pozemku parc. číslem	Výměra parcely		Druh pozemku Způsob využití	Typ stavby Způsob využití	Zpús. určení výměr	Porovnání se stavem evidence právních vztahů			
	ha	m ²			ha	m ²				Díl přechází z pozemku označeného v katastru nemovitostí	Číslo listu vlastnictví	Výměra dílu	Označení dílu
2047/3	28	52	ostat. pl. ostat.komunikace	2047/3	22	50	ostat. pl. ostat.komunikace		0	2047/3	1903	22	50
				2047/6	6	02	ostat. pl. jiná plocha		0	2047/3	1903	6	02
2047/5	2	16	ostat. pl. jiná plocha	2047/5	1	90	ostat. pl. jiná plocha		0	2047/5	1903	1	90
				2047/7		26	ostat. pl. ostat.komunikace		0	2047/5	1903		26
3265/11	29	58	ostat. pl. ostat.komunikace	3265/11	26	86	ostat. pl. ostat.komunikace		0	3265/11	1962	26	86
				3265/37	2	72	ostat. pl. jiná plocha		0	3265/11	1962	2	72
	60	26			60	26							

GEOMETRICKÝ PLÁN pro rozdělení pozemku	Geometrický plán ověřil úředně oprávněný zeměměřický inženýr:		Stejnopis ověřil úředně oprávněný zeměměřický inženýr:	
	Jméno, příjmení:		Jméno, příjmení:	
	Číslo položky seznamu úředně oprávněných zeměměřických inženýrů:	1755/98	Číslo položky seznamu úředně oprávněných zeměměřických inženýrů:	
	Dne:	Číslo:	Dne:	Číslo:
	Náležitosti a přesnost odpovídá právním předpisům.		Tento stejnopis odpovídá geometrickému plánu v elektronické podobě uloženému v dokumentaci katastrálního úřadu.	
Vyhotovitel:	Katastrální úřad souhlasí s očíslováním parcel.		Ověření stejnopisu geometrického plánu v listinné podobě.	
Číslo plánu:	2581-94/2023			
Okres:	Ostrava-město			
Obec:	Ostrava			
Kat. území:	Radvanice			
Mapový list:				
Dosavadním vlastníkům pozemků byla poskytnuta možnost seznámit se v terénu s průběhem navrhovaných nových hranic, které byly označeny předepsaným způsobem: viz seznam souřadnic				



2045/2

2050

2051

2048

2049

2047/1

2047/2

2047/5

2047/4

2047/3

2045/1

3271

2032

2029/1

2030

2047/6

2047/7

3265/37

3265/2

3265/11

3265/1

3265/12

3265/22

1551/1

1552

1553

1555

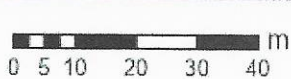
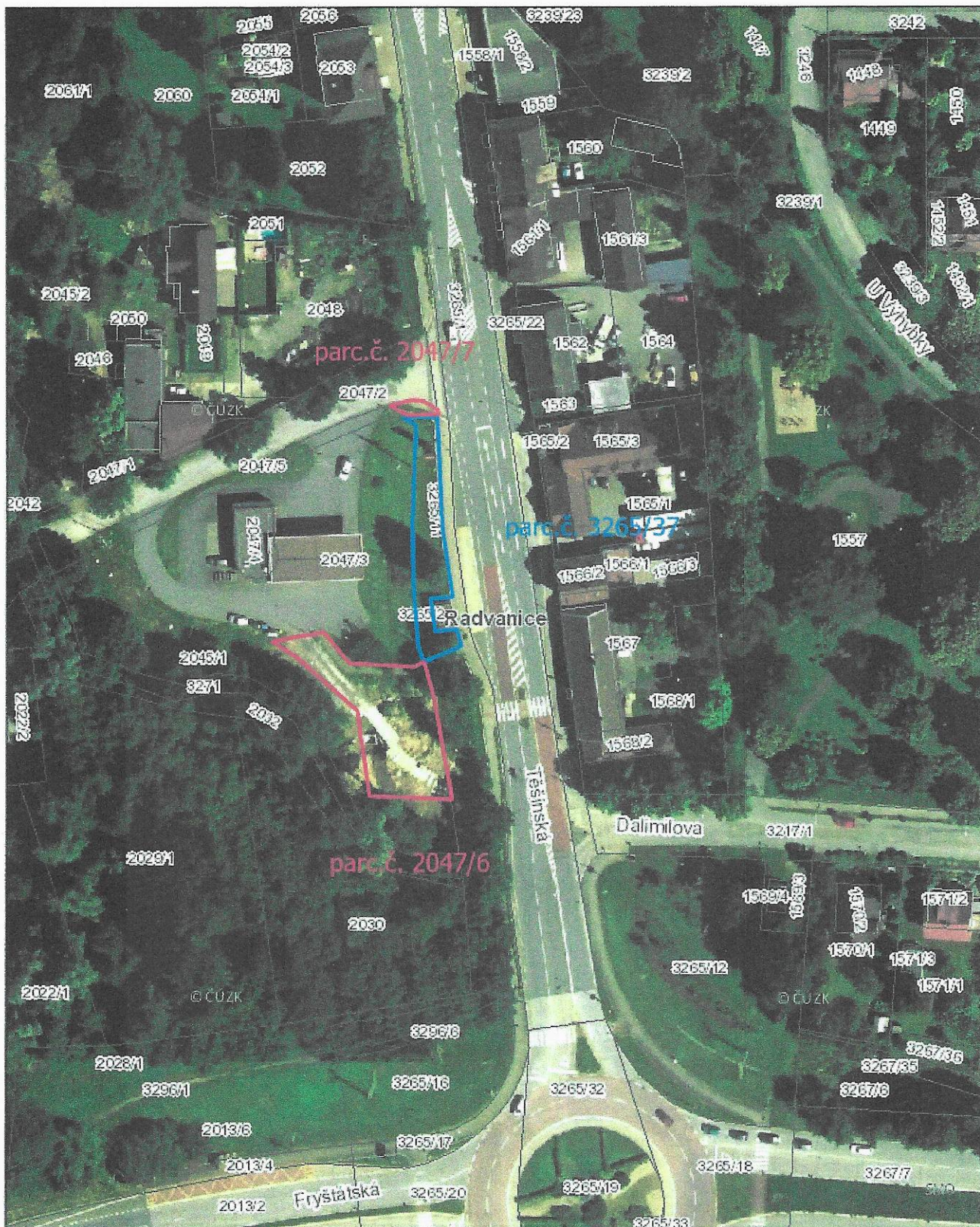
1556

1060

1059

K.Ú. RADVANICE, OBEC OSTRAVA

Příloha č. 1.3



© Statutární město Ostrava, 2023

OSTRAVA!!!

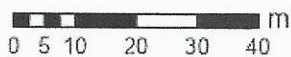
16. 5. 2023

K.Ú. HRABOVÁ, OBEC OSTRAVA

Příloha č. 1.4



16. 5. 2023



© Statutární město Ostrava, 2023

OSTRAVA!!!

Vaše značka:

Ze dne:

Č. j.:

SMO/758047/21/OŽP/Ště

Sp. zn.:

S-SMO/758047/21/OŽP/1

Magistrát města Ostravy
Odbor majetkový

Vyřizuje:

Telefon:

Fax:

E-mail:

interně elektronicky

Datum:

2021-11-23

Výkup pozemku pro výstavbu sběrného dvora

Dne 9. 11. 2021 byl na poradě vedení města projednán návrh na vybudování sběrného dvora Ostrava-Jih, provozovaného společností OZO Ostrava s.r.o., vybudovaného v katastrálním území městského obvodu Hrabová.

Porada vedení s předloženým návrhem na jeho vybudování v navržené lokalitě souhlasí.

Na základě tohoto souhlasu Vás žádáme o zahájení řízení k výkupu pozemku parcelní číslo 20/7 v katastrálním území Hrabová o rozloze 17 m², který je ve vlastnictví společnosti ORLEN UNIPETROL RPA s.r.o., Záluží 1, 436 01 Litvínov.

Ostatní pozemky jsou ve vlastnictví statutárního města Ostrava, svěřené městskému obvodu Hrabová.

S pozdravem

vedoucí odboru
ochrany životního prostředí

„podepsáno elektronicky“

Příloha:

- Materiál pro poradou vedení - Návrh na vybudování sběrného dvora Ostrav-Jih, provozovaného společností OZO Ostrava s.r.o.
- Zápis z porady vedení 9. 11. 2021





Statutární město Ostrava
Městský obvod Hrabová

ZPRACOV.	DOSLO	C. DOPOR.
<i>del</i>	3 1 -05- 2023	
UKL. ZNAK	PŘÍLOHY	POČET LISTU
SK. ZN.	SMO/338192/23/MJ/Čech	

2
- dle rozdělovníku

Vaše značka:
Ze dne:
Č. j.: HRA/04113/23/SS/Fai
Sp. zn.: S-HRA/03861/23/SS/2

Vyřizuje:
Telefon:
E-mail:

Datum: 30.5.2023

Příloha č. 1.7

Věc: Stanovisko k nabytí pozemku parc.č. 20/7 v k.ú. Hrabová za účelem zřízení sběrného dvora OZO na ul. Krmelínská

Rada městského obvodu Hrabová usnesením č. 21/324 ze dne 24.5.2023 **souhlasí** s nabytím pozemku parc.č. 20/7 v k.ú. Hrabová do vlastnictví statutárního města v rámci scelení s okolními pozemky, které jsou svěřeny do správy městského obvodu Hrabová, dle žádosti majetkového odboru Magistrátu města Ostravy ze dne 17.5.2023,

ale nesouhlasí s umístěním sběrného dvora v lokalitě na ul. Krmelínská podél ulice Místecké.

Záměr na zřízení sběrného dvora nás nemile překvapil, jelikož nebyl konzultován se zástupci našeho městského obvodu a příprava projektu je dokonce již ve fázi, kdy probíhají majetková jednání. V dávné minulosti byla sice tato varianta předestřena, ale městským obvodem byl tento záměr jednoznačně zamítnut a brali jsme ho za opuštěný.

Náš městský obvod má za jednu z hlavních priorit chovat se ekologicky, udržitelně, přirozeně zadržovat vodu v krajině a zajišťovat občanům města, a tedy nejen svého obvodu, co nejlepší podmínky k žití. Jedná se o lokalitu, kterou náš městský obvod záměrně udržuje „nedotčenou“ a „zelenou“ a to v souladu se stávajícím územním plánem, který tuto plochu správně určuje jako „Ochranná zeleň“. V souladu s tímto určením na předmětné ploše tento záměr realizujeme rovněž s využitím dotací na výsadbu zeleně. Tato zelená plocha taktéž významně odděluje obyvatele návazné části Hrabůvky od hluku velmi vytížené ulice Místecké a v době letních veder se plocha také významně podílí na snižování teploty okolního prostředí.

Z podkladů, které jsme získali neoficiální cestou je zřejmé, že návrh počítá s umístěním kontejnerů mimo jiné na stávající komunikaci, která však slouží pro náhradní průjezd vozidel, zejména městské hromadné dopravy, v případě častých rekonstrukcí dálnice D56 a přilehlých oblastí. Spojka je také využívána v případě průjezdu nadrozměrných nákladů. Rovněž další dva návrhy jsou naprosto nevhodné a jednoznačně zpracované tzv. od stolu, bez znalosti místních podmínek a zejména cílů a vizí městského obvodu.

Pro náš městský obvod je nemyslitelné, aby u vjezdu do Hrabové bylo zřízeno překladiště odpadu a tento záměr jde bezohledně vůči všemu, o co se náš městský obvod snaží a kam se snaží směřovat. Domníváme se, že pro zřízení sběrného dvora lze nalézt mnohem více vyhovující lokality, které tak výrazně nezasáhnou do života občanů a nezneškodní životní prostředí.

starosta

„elektronicky podepsáno“

Rozdělovník:

- Statutární město Ostrava

[REDACTED]

- MMO, majetkový odbor

[REDACTED]

- MMO, odbor OŽP

[REDACTED]

[REDACTED]

[REDACTED]