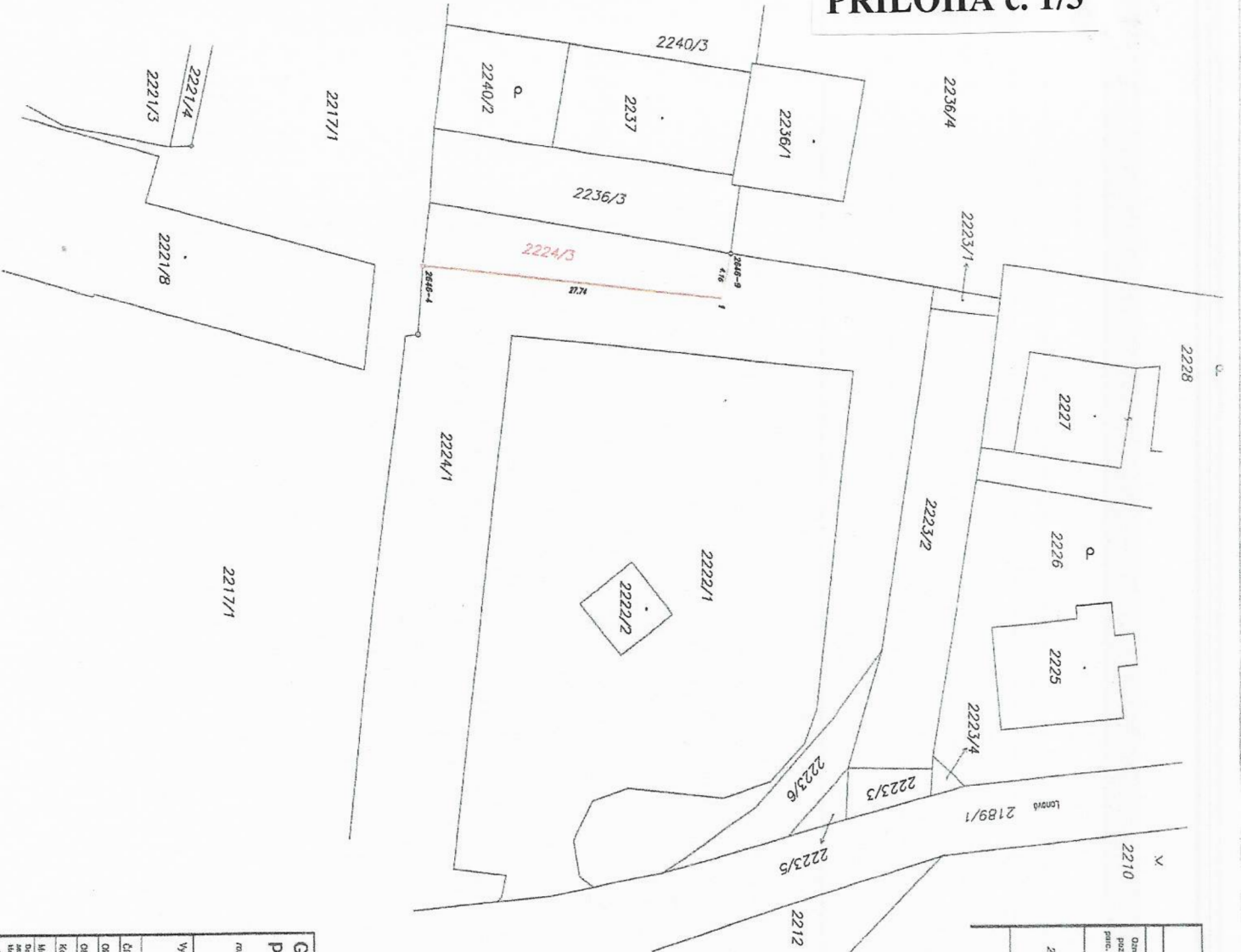


7. 6. 2022

PŘÍLOHA č. 1/3



| Dostavba stv | | | | Nový stv | | | |
|--------------------------------|-------------------|--------------------------------|-------------------|--------------------------------|-------------------|--------------------------------|-------------------|
| Okresní parcelní číslo, částka | Výměra parcely ha | Okresní parcelní číslo, částka | Výměra parcely ha | Okresní parcelní číslo, částka | Výměra parcely ha | Okresní parcelní číslo, částka | Výměra parcely ha |
| 2224/1 | 12,95 | 2224/1 | 11,53 | 2224/3 | 1,42 | 2224/1 | 3425 |
| | 12,95 | | 12,95 | | | | 1,42 |

Seznam souřadnic (S-JTSK)

| Č. bodu | Souřadnice pro třípis do RTK | Poznamka | |
|---------|------------------------------|------------|----------------------|
| X | Y | | |
| 2046-4 | 468705,36 | 1100742,12 | Průběh měřicího pásu |
| 2046-9 | 468705,13 | 1100713,72 | Průběh měřicího pásu |
| 1 | 468702,07 | 1100714,60 | Průběh měřicího pásu |

GEOMETRICKÝ PLÁN
PRO
rozšíření pozemku

Vyhovitel: **Geofond, s.r.o.**
Kontaktní osoba: **739 94 Jankovná**
KčP: **107559330**

Číslo příkazu: **4675-22018/2022**

Okres: **Olomouč**

Kat. území: **Olomouč**

Měřítko: **1:200**

Datum: **4.2.2022**

Číslo: **120/2022**

Objekt: **KÚ DRO Moravskoslezský kraj**

Datum: **2022.02.10 12:44:56 CET**



Statutární město Ostrava
městský obvod Slezská Ostrava
úřad městského obvodu

PŘÍLOHA č. 1/4

Statutární město Ostrava
magistrát - odbor majetkový

| | | |
|-----------------|-----------------------|------------|
| ZPRACOV. Koj | DOŠLO 27 -04- 2022 | C. DOPOR. |
| UKL. ZNAK | PRÍLOHY 4 | POČET 1 |
| SK. ZN. / LH. | SMO/233434/22/MJ/Cech | |
| | | |
| smoves8923a5c6 | | |

Vaše značka:

Ze dne:

Čj.: SLE/17990/22/MA/Blo

Sp. zn.:

Vyřizuje:

Telefon:

Fax:

E-mail:

Datum: 26.04.2022

Magistrát města Ostravy

majetkový odbor

Prokešovo nám. č. 8

729 30 Ostrava

Prodej nemovité věci v katastrálním území Slezská Ostrava, obec Ostrava

Na základě žádosti k prodeji části nemovité věci v k. ú. Slezská Ostrava, obec Ostrava, Zastupitelstvo městského obvodu Slezská Ostrava na svém 20. zasedání dne 21.04.2022 pod číslem usnesení 0487/ZMOB-Sle/1822/20

Zastupitelstvo městského obvodu

1. vydává

souhlas

k záměru města prodat

část pozemku parc. č. 2224/1, ostatní plocha, ostatní komunikace, v k. ú. Slezská Ostrava, obec Ostrava, o výměře 1 295 m², vymezenou geometrickým plánem č. 4675-22010/2022 ze dne 04.02.2022 a označenou v něm jako:

- **pozemek parc. č. 2224/3**, ostatní plocha, ostatní komunikace, v k. ú. Slezská Ostrava, obec Ostrava, o výměře 142 m²,

dle důvodové zprávy a příloh předloženého materiálu.

Důvodová zpráva:

Pozemek se nachází v blízkosti ulice Holečkova.

Žadatel, [redacted] je vlastníkem sousedního pozemku (parc. č. 2236/3). Žadatel ve své žádosti uvádí, že předmětný pozemek je historicky oplocen. Žádost je k nahlédnutí na odboru majetkovém. Zároveň si požádal o nájem předmětné části pozemku.

Komise doporučila radě souhlasit s prodejem části pozemku parc. č. 2224/1 v k. ú. Slezská Ostrava, obec Ostrava, s tím, že si žadatel zajistí vyhotovení geometrického plánu oplocené části pozemku tak, aby mohla být konkretizována výměra požadovaného pozemku.

Žadatel následně doložil geometrický plán na rozdělení pozemku.

O tomto návrhu usnesení je zastupitelstvo městského obvodu oprávněno rozhodnout dle čl. 7 odst. 3 písm. b) a čl. 7 odst. 4 OZV statutárního města Ostravy č. 14/2013, Statut města Ostravy, ve znění pozdějších změn a doplňků.

Žádáme o projednání záměru prodeje v zastupitelstvu města.

S přáním hezkého dne


„elektronicky podepsáno“

Přílohy:


- usnesení
- žádost
- vyjádření k sítím
- geometrický plán č. 4675-22010/2022
- nájemní smlouva




Žádost o prodej pozemku / části pozemku

| | |
|---|---|
| katastrální území | Slezská ostrava |
| pozemek p.č./p.č.st. | Oplocená část pozemku 2224/1 |
| výměra pozemku (m ²) | 1295 |
| požadovaná výměra pozemku (m ²) | Cca 100 |
| druh a způsob využití pozemku dle KN | Ostatní plocha / komunikace |
| důvod / účel prodeje | Historicky oplocená část pozemku |
| identifikace žadatele: <u>fyzická osoba (FO)</u> - jméno, příjmení - bydliště - datum narození - rodné číslo <i>* nepovinné informace pro (FO)</i> - tel. číslo - e-mail <u>právník osoba (PO)</u> - název - sídlo - IČO - DIČ - zástupce - tel. číslo - e-mail |  Pozn. Při ocenění pozemku požaduji zohlednit veškerá břemena, kterými je pozemek zatížen . viz. přílohy v mailu. (stavební uzávěra, vedení plynu, elektřiny, telecomu, sousední pozemky jsou určené dle územního plánu pro funkční využití „Občanská vybavenost“ – nejedná se o standardní stavební parcely,..) |

** Nepovinné informace pro fyzickou osobu* slouží k urychlení komunikace při vyřizování žádosti, ale nejsou pro vyřízení žádosti nezbytné.

Pouze pro fyzickou osobu: Informace o zpracování mých osobních údajů ve smyslu Nařízení Evropského parlamentu a Rady (EU) 2016/679 (GDPR) mi budou sděleny osobně v úředních hodinách Úřadu městského obvodu Slezská Ostrava, kancelář č.411  referentka agendy majetkové správy, a naleznu je také na internetových stránkách městského obvodu Slezská Ostrava <https://slezska.ostrava.cz/cs/obcan/ochra>

Žadatel bere na vědomí, že jeho žádost je v řízení a bude vyřízena podle postupu, který je k dispozici na adrese www.slezska.cz v sekci odbory (u odboru majetkového 

Datum: 21.12.2021