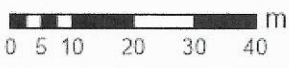
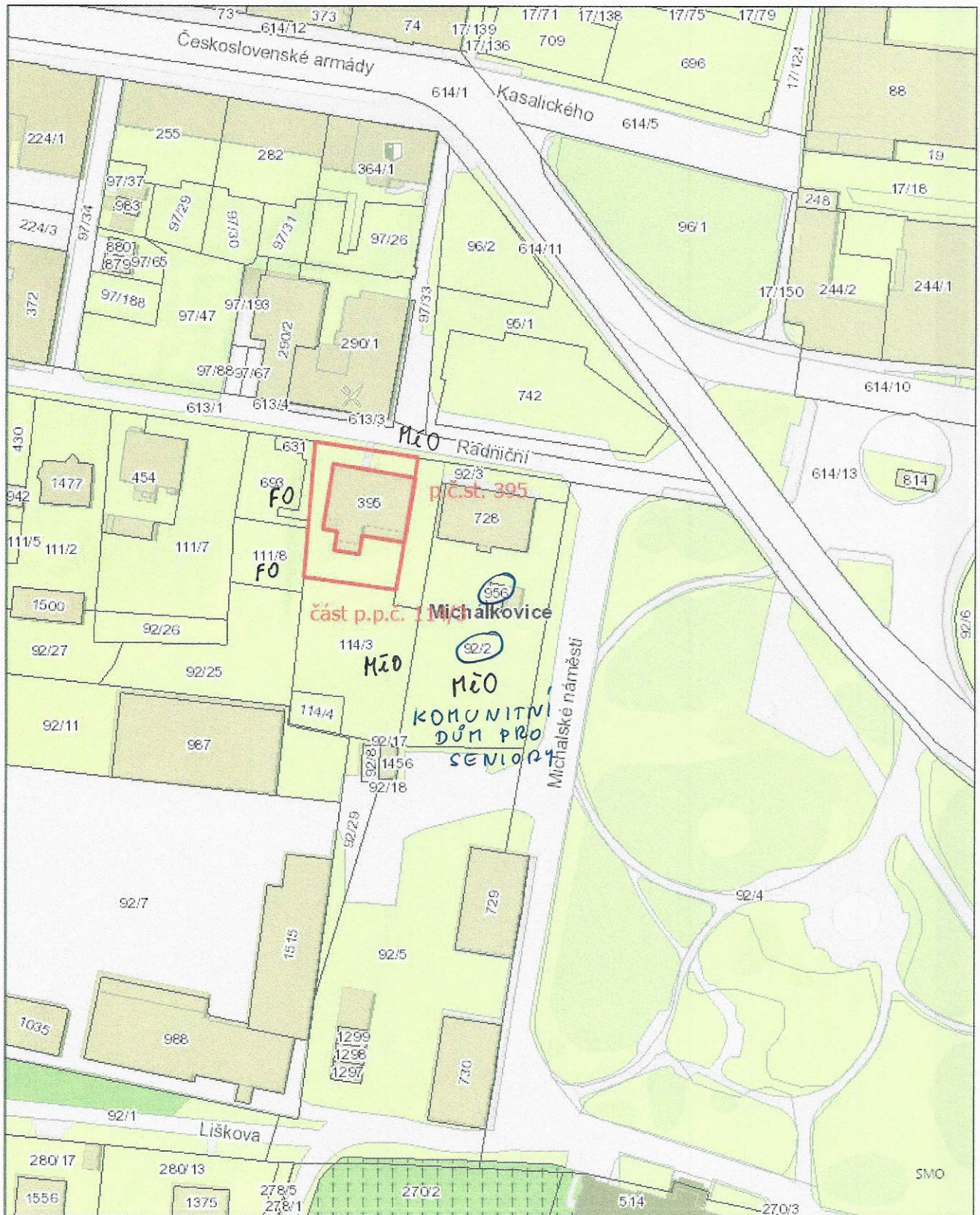


K.Ú. MICHÁLKOVICE, OBEC OSTRAVA

PRÍLOHA č. 1/1



© Statutární město Ostrava, 2022

OSTRAVA!!!

20. 4. 2022

VÝKAZ DOSAVIDNÍHO A NOVÉHO STAVU ÚDAJŮ KATASTRU NEMOVITOSTÍ														
Dosavidní stav				Nový stav										
Označení pozemku parc. číslem	Výměra parcely		Druh pozemku	Označení pozemku parc. číslem	Výměra parcely		Druh pozemku	Typ stavby	Způsob určení výměry	Porovnání se stavem evidence právních vztahů				
	ha	m ²			Způsob využití	Způsob využití				Způsob využití	Číslo listu vlastnictví	Výměra dílu		Označení dílu
						ha	m ²				katastru nemovitostí	dřívější poz. evidencí	ha	m ²
114/3	10	90	zahrada	114/3	7	97	zahrada		2	114/3		1259	7	97
				114/5	2	93	zahrada		2	114/3		1259	2	93
	10	90			10	90								

Výkaz údajů o bonitovaných půdně ekologických jednotkách (BPEJ) k parcelám nového stavu											
Parcelní číslo podle		Kód BPEJ	Výměra		BPEJ na dílu parcely	Parcelní číslo podle		Kód BPEJ	Výměra		BPEJ na dílu parcely
katastru nemovitostí	zjednodušené evidence		ha	m ²		katastru nemovitostí	zjednodušené evidence		ha	m ²	
114/3		64742	7	97							
114/5		64742	2	93							

Seznam souřadnic (S-JTSK)
 Číslo bodu Souřadnice pro zápis do KN Souřadnice určené měřením
 Y X Kód kv. Y X Poznámka

k.ú. Michalkovice (714747) Poddolované území

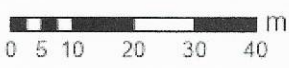
1054-463	466220.67	1101251.67	3	466220.98	1101251.62	dř.kolík
1054-474	466199.43	1101254.67	3	466199.70	1101254.60	r.d.
1054-490	466221.77	1101265.68	3	466222.08	1101265.59	st.plotu
1054-491	466201.79	1101268.50	3	466202.10	1101268.44	dř.kolík
1	466221.23	1101258.81	4	466221.55	1101258.76	st.plotu
2	466200.71	1101262.16	4	466201.03	1101262.10	pl.mezník

GEOMETRICKÝ PLÁN pro rozdělení pozemku	Souřadnicový plán ověřený úředně oprávněným zeměměřičským inženýrem:		Státní plán ověřený úředně oprávněným zeměměřičským inženýrem:		
	Jméno, příjmení:	[redacted]		Jméno, příjmení:	
	Číslo položky seznamu úředně oprávněných zeměměřičských inženýrů:	340/95		Číslo položky seznamu úředně oprávněných zeměměřičských inženýrů:	
	Dne: 19. ledna 2022	Dne: 11/2022		Dne:	Číslo:
Nělobstorní a přesnost odpovídá právním předpisům.		Tento státní plán odpovídá geometrickému plánu v elektronické podobě uloženému v dokumentaci katastrálního úřadu.			
Vyhotovitel: GEOSTA Ostrava s.r.o. 28.října 168 Ostrava 709 00 IČ: 00575321	Katastrální úřad souhlasí s obsahem této parcel.		Ověření elektronického geometrického plánu v listinné podobě.		
Číslo plánu: 2392-1/2022	KÚ pro Moravskoslezský kraj KP Ostrava [redacted]				
Okres: Ostrava-město	PGP-184/2022-807				
Obec: Ostrava	2022.01.26 07:00:25 CET				
Kat. území: Michalkovice					
Mapový list: DV 6-0/41 (DKM)					
Dosavidním vlastníkům pozemků byla poskytnuta možnost seznámit se v terénu s průběhem navrhovaných nových hranic, které byly označeny předepsaným způsobem.					



K.Ú. MICHÁLKOVICE, OBEC OSTRAVA

1/3



© Statutární město Ostrava, 2022

20. 4. 2022

OSTRAVA!!!

Statutární město Ostrava
městský obvod Michálkovice
úřad městského obvodu

Vaše značka:
Ze dne:
Č. j.: MICH/1230/22/Kol
Sp. zn.: S-MICH/0257/22/2

Vyřizuje: Ing. Helena Kollárová
Telefon:
Fax:
E-mail:

Datum: 2022-04-06

Statutární město Ostrava
magistrát - odbor majetkový

ZPRACOV.	DOPLN.	C. DOPOR.
<i>HW</i>	06-04-2022	
UKL. ZNAK	EDICNÍ	POČET
SK. ZN./L	SMO/196712/22/MJ/Cech	

smoves83234966

Magistrát města Ostravy
odbor majetkový
Prokešovo nám. 8
729 30 Ostrava

Žádost o projednání záměru prodeje pozemku

Zastupitelstvo městského obvodu Michálkovice na svém 16. zasedání dne 17.02.2022 usnesením č. 0161/ZMOb-Mich/1822/16 schválilo souhlasné stanovisko k záměru prodat nemovitosti, svěřené městskému obvodu Michálkovice, a to pozemek parc. č. st. 395 - zastavěná plocha a nádvoří o výměře 282 m² a část pozemku parc. č. 114/3 - zahrada, která bude dle geometrického plánu rozdělena a nově označena jako pozemek parc. č. 114/5 o výměře 293 m², oba v k. ú. Michálkovice, obec Ostrava.

Statutární město Ostrava, městský obvod Michálkovice tímto žádá Zastupitelstvo města Ostravy v souladu s obecně závaznou vyhláškou č. 14/2013, Statut města Ostravy, ve znění pozdějších předpisů, o projednání záměru prodeje výše uvedených pozemků.

S pozdravem

Ing. Vladimír Kozel
místostarosta
-elektronicky podepsáno-

Přílohy

1. Usnesení č. 0161/ZMOb-Mich/1822/16
2. Žádost
3. Důvodová zpráva
4. Výpis z KN
5. Informace o existenci inženýrských sítí

Statutární město Ostrava, městský obvod Michálkovice
Československé armády 325/106, 715 00 Ostrava

STATUTÁRNÍ MĚSTO OSTRAVA Úřad městského obvodu MICHÁLKOVICE	č. dopor.
Došlo: 19.01.2022	Zpracov. <i>Mal.</i>
Č. jedn.: MICH/01.57/22	Ok. znak
Přílohy:	


Žádost o prodej pozemků v k. ú. Michálkovice

Tímto bych Vás chtěl požádat o prodej pozemků v k. ú. Michálkovice, a to o:

- 1) pozemek parc. č. st. 395, na kterém stojí nemovitost v mém vlastnictví,
- 2) část pozemku parc. č. 114/3, která bude dle GP č. 2392-1/2022 oddělena a nově označena jako pozemek parc. č. 114/5 o výměře 293 m².

Případným vykoupením výše uvedených pozemků Vám stále zůstane přístup k pozemku parc. č. 114/3 přes pozemek parc. č. 92/3, vše v k. ú. Michálkovice, obec Ostrava.

Děkuji



V Ostravě 18. ledna 2022