

SMO/244110/22/MJ u dne 3.5.2022




Příloha č. 4

Magistrát města Ostravy
Odbor územního plánování a stavebního řádu

Vaše značka: SMO/197395/22/MJ/Jan
Ze dne: 6. dubna 2022

Č. j.: SMO/239752/22/ÚPaSŘ/Sei

Magistrát města Ostravy
Odbor majetkový

Sp. zn.: S-SMO/200237/22/ÚPaSŘ/2
Vyřizuje: 
Telefon: 
Fax: /
E-mail: 
Datum: 2022-05-02

Vyjádření k pozemku z hlediska územního plánu

Věc: prodej pozemku ve vlastnictví statutárního města Ostravy, nesvěřený městskému obvodu

Nemovitost: pozemek parc. č. 247/22 – zahrada, o výměře 156 m²

Katastrální území: Hošťálkovice

Žadatel: 

Účel: přístup k domu pro případné opravy fasády a střechy domu, k čištění kanalizace a rozšíření zahrady. Pozemek navazuje na pozemky parc.č. 247/14 a parc. č. 247/2, které jsou ve vlastnictví žadatele.

Vyjádření odboru:

Dle Územního plánu Ostravy, vydaného dne 21.5.2014, usnesením Zastupitelstva města č. 2462/ZM1014/32 ve znění po Změně č. 2b, vydané dne 14.04.2021 usnesením Zastupitelstva města Ostravy č. 1397/ZM1822/22, je pozemek parc. č. 247/22 v k. ú. Hošťálkovice součástí plochy se způsobem využití „Bydlení v rodinných domech“.

MMO ÚPaSŘ nemá k prodeji předmětného pozemku námitek, neboť daný záměr nemá vliv na koncepci sledované Územním plánem Ostravy.

**Ing. Miroslav
Křídlo**

Digitálně podepsal
Ing. Miroslav Křídlo
Datum: 2022.05.02
13:33:14 +02'00'

Ing. arch. Cyril Vltavský, MPA
vedoucí odboru

Příloha
výřez ÚPO