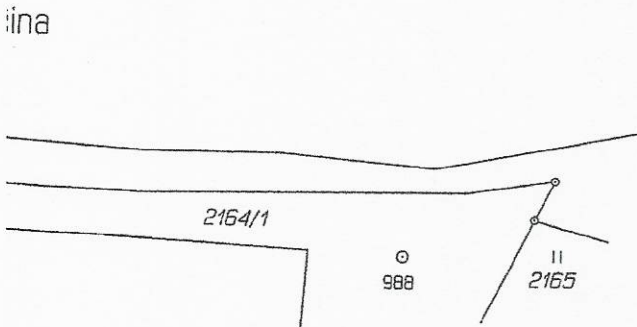
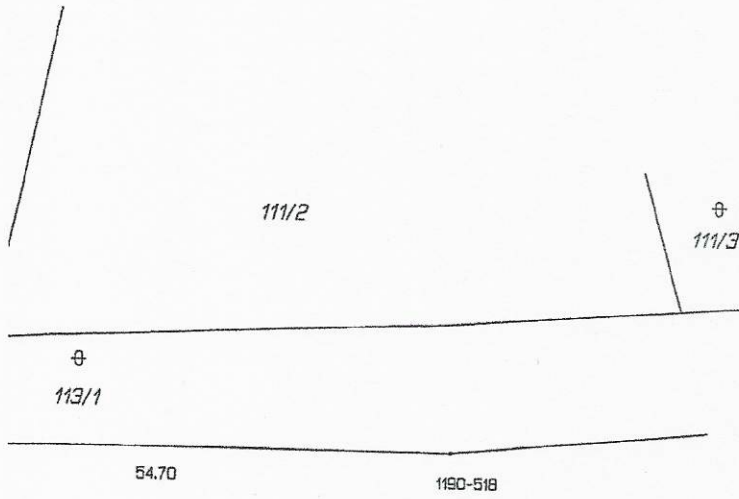
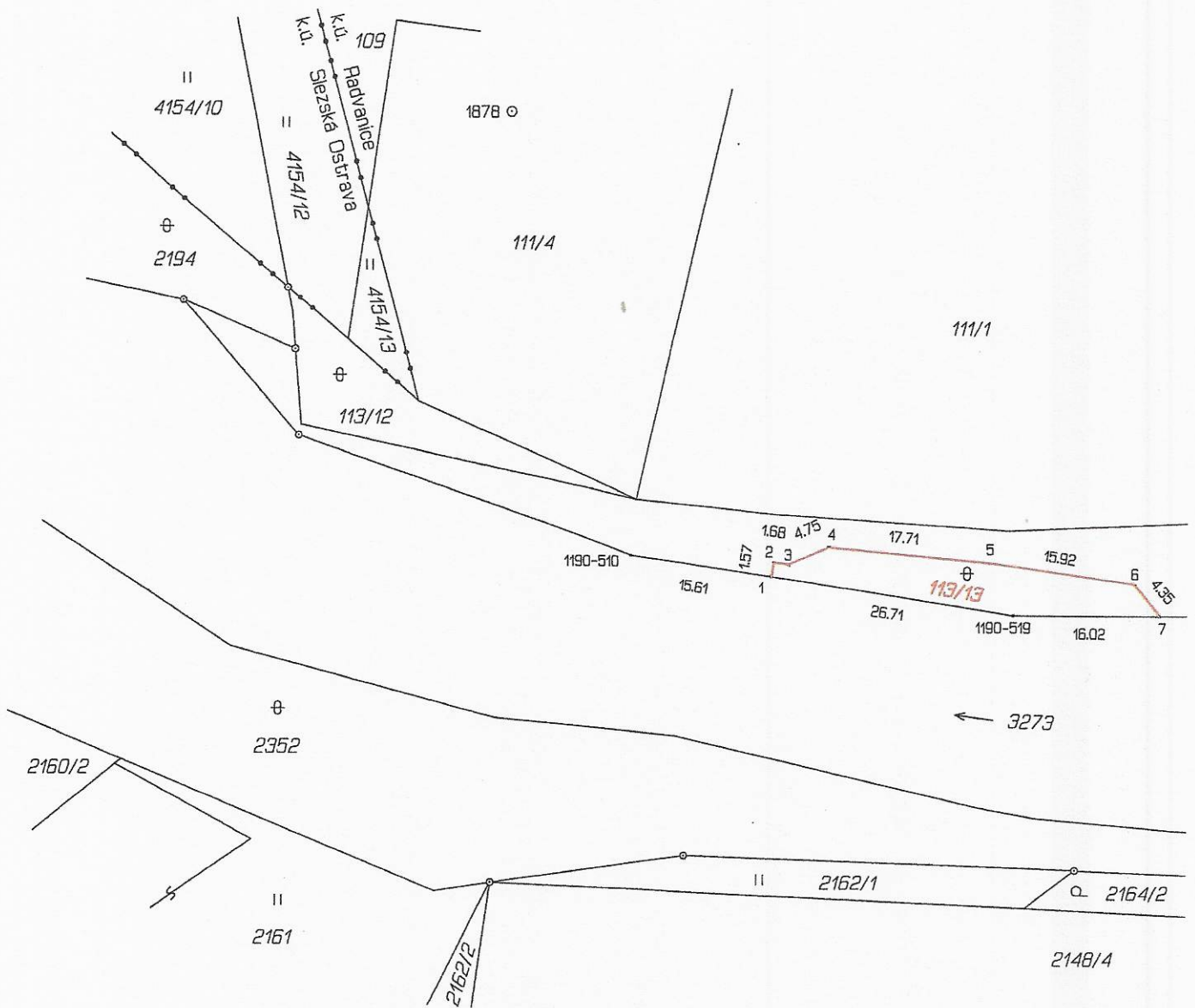


PR 140/11 c. 3/2

VÝKAZ DOSAVADNÍHO A NOVÉHO STAVU ÚDAJŮ KATASTRU NEMOVITOSTÍ														
Dosavadní stav				Nový stav										
Označení pozemku parc. číslem	Vyměra parcely		Druh pozemku Způsob využití	Označení pozemku parc. číslem	Vyměra parcely		Druh pozemku Způsob využití	Typ stavby Způsob využití	Způsob určení výměr	Porovnání se stavem evidence právních vztahů				
	ha	m ²			ha	m ²				Díl přechází z pozemku označeného v katastru nemovitostí	dřívejší poz. evidenci	Číslo listu vlastnictví	Vyměra dílu	
											ha	m ²		
113/1	1	37	57	113/1	1	35	88	ostat. pl. neplodná půda		0				
				113/13		1	69	ostat. pl. neplodná půda		2	113/1		1962	1 69
	1	37	57		1	37	57							



GEOMETRICKÝ PLÁN pro rozdělení pozemku	Geometrický plán ověřil úředně oprávněný zeměměřický inženýr:	Stejnopis ověřil úředně oprávněný zeměměřický inženýr:
	Jméno, příjmení:	Jméno, příjmení:
Číslo položky seznamu úředně oprávněných zeměměřických inženýrů:	1034/1995	Číslo položky seznamu úředně oprávněných zeměměřických inženýrů:
Dne:	13.8.2021	Dne:
Číslo:	225/2021	Číslo:
Naležitostní a přesnost odpovídá právním předpisům.	Katastrální úřad souhlasí s očíslováním parcel.	Tento stejnopis odpovídá geometrickému plánu v elektronické podobě uloženému v dokumentaci katastrálního úřadu.
Vyhotovitel: GEODAT v.o.s. 28.října 168/1142, 709 00 Ostrava IČ: 47985658, tel: 596620426 geodat@seznam.cz	KÚ pro Moravskoslezský kraj KP Ostrava	Ověření stejnopisu geometrického plánu v listinné podobě
Číslo plánu:	2473-115/2021	[Redacted]
Okres:	Ostrava-město	[Redacted]
Obec:	Ostrava	[Redacted]
Kat. území:	Radvanice	[Redacted]
Mapový list:	Ostrava 7-1/44	[Redacted]
Dosavadním vlastníkům pozemků byla poskytnuta možnost seznámit se v taránu s průběhem navrhovaných nových hranic, které byly označeny předepsaným způsobem.	PGP-2152/2021-807 2021.08.18 06:38:00 CEST	[Redacted]

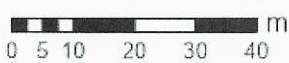


Seznam souřadnic (S-JTSK)- PODDOLOVANÉ ÚZEMÍ

Číslo bodu	Souřadnice pro zápis do KN		Kód kv.	Souřadnice určené měřením		Poznámka
	Y	X		Y	X	
1190-510	467648.65	1103780.14	3	467649.00	1103779.64	kolrk
1190-518	467536.02	1103786.56	3	467536.35	1103786.05	kolrk
1190-519	467606.78	1103786.57	3	467607.15	1103786.05	kolrk
1	467633.13	1103782.52	4	467633.52	1103782.01	dočasně kolrkem-bod ohrožen stavební činností
2	467632.87	1103781.01	4	467633.25	1103780.44	dočasně kolrkem-bod ohrožen stavební činností
3	467631.25	1103781.25	4	467631.63	1103780.68	dočasně kolrkem-bod ohrožen stavební činností
4	467626.91	1103779.40	4	467627.29	1103778.82	dočasně kolrkem-bod ohrožen stavební činností
5	467609.31	1103781.07	4	467609.69	1103780.49	dočasně kolrkem-bod ohrožen stavební činností
6	467593.56	1103783.31	4	467593.94	1103782.73	dočasně kolrkem-bod ohrožen stavební činností
7	467590.77	1103786.57	4	467591.10	1103786.05	dočasně kolrkem-bod ohrožen stavební činností

K.Ú. RADVANICE, OBEC OSTRAVA

3/3



© Statutární město Ostrava, 2022

OSTRAVA!!!

14. 4. 2022



Statutární město Ostrava
městský obvod Radvanice a Bartovice
místostarostka

Magistrát města Ostravy

31-03-2022

PODATELNA!!!

3/4

Vaše značka:

Ze dne:

Č. j.: RaB/02652/22/MBaI/Cie

Sp. zn.: S-RaB/06363/21/4

Vyřizuje: Jana Cielecká

Telefon: [REDACTED]


Fax: [REDACTED]

E-mail: [REDACTED]

Datum: 30. 3. 2022

Statutární město Ostrava
Magistrát města Ostrava
odbor majetkový
Prokešovo nám. 8
729 30 Ostrava

SMO/185431/22



snoves0323251e

Žádost o stanovisko k záměru prodeje části pozemku

Městský obvod Radvanice a Bartovice eviduje žádost ze dne 10. 9. 2021 od Povodí Odry, státní podnik, sídlem Várenská 3101/49, 702 00 Ostrava – Moravská Ostrava, o koupi části pozemku parc. č. 113/1, ostatní plocha, neplodná půda, dle geometrického plánu nově vzniklého pozemku parc. č. 113/13, o výměře 169 m², v k. ú. Radvanice, obec Ostrava, zapsaného na LV č. 1962, který je ve vlastnictví statutárního města Ostravy, svěřená správa městskému obvodu Radvanice a Bartovice.

Povodí Odry, státní podnik, sídlem Várenská 3101/49, 702 00 Ostrava – Moravská Ostrava, podal žádost o koupi části pozemku parc. č. 113/1, ostatní plocha, neplodná půda, geometrického plánu nově vzniklého pozemku parc. č. 113/13, o výměře 169 m², v k. ú. Radvanice, obec Ostrava, zapsaného na LV č. 1962, svěřená správa městskému obvodu Radvanice a Bartovice. Geometrickým plánem č. 2473-115/2021, byla zaměřena připravovaná stavba vodního díla „Lučina, revitalizace toku po důlní činnosti ř. km 0,000 – 3,262, stavba č. 5657“, SO 05.1 balvanitý skluz – práh v katastrálním území Radvanice, Obec Ostrava.

Zastupitelstvo městského obvodu Radvanice a Bartovice žádost Povodí Odry, státní podnik projednalo a usnesením č. 205/15/22 ze dne 10. března 2022 **rozhodlo souhlasit** se záměrem prodeje části pozemku parc. č. 113/1, ostatní plocha, neplodná půda, dle geometrického plánu nově vzniklého pozemku parc. č. 113/13, o výměře 169 m², v k. ú. Radvanice, obec Ostrava, ve vlastnictví statutárního města Ostravy, svěřená správa městskému obvodu Radvanice a Bartovice, za podmínky, že pokud revitalizace toku nebude realizována, bude pozemek vrácen do majetku statutárního města Ostrava, svěřená správa městského obvodu Radvanice a Bartovice.

Žádáme Vás tímto o předložení této žádosti v co nejbližším termínu k projednání orgánům města Ostravy.

S pozdravem

[REDACTED]
**STATUTÁRNÍ MĚSTO
OSTRAVA**
Městský obvod
Radvanice a Bartovice
Bc. Martina Stankušová

Příloha:

- 1) žádost
- 2) informace o pozemku
- 3) GP 42473-115/2021
- 4) výpis usnesení

Těšínská 87/281, 716 00 Ostrava-Radvanice
www.radvanice.ostrava.cz

IČ: 00845451 DIČ: CZ 00845451
číslo účtů: [REDACTED]

OSTRAVA!!!

Statutární město Ostrava
Městský obvod majetkový

[REDACTED]	01-04-2022	UJPOB.
[REDACTED]	[REDACTED]	[REDACTED]
[REDACTED]	[REDACTED]	[REDACTED]

SMO/185431/22/K1



Povodí Odry
státní podnik



POD000277073

PERUČKA d. 7
M. Ba.
Kopie STAN,
M. I. STAN.

Váš dopis zn.:

Ze dne:

Naše zn.: POD/16692/2021/937/6.1./9.15/Ko

Vyřizuje:

Tel.:

E-mail:

Datum: 07.09.2021

Městský obvod Radvanice a Bartovice

Těšínská 87/281

716 00 Ostrava - Radvanice

RE 06620812 5CZ

Statutární město Ostrava Úřad městského obvodu Radvanice a Bartovice	
Dodáno	10-09-2021
	ŠKOR
POB/06363/21	
1+4	1

Majetkoprávní vypořádání – k.ú. Radvanice


Geometrickým plánem zak. č. 2473-115/2021 byla zaměřena připravovaná stavba vodního díla „Lučina, revitalizace toku po důlní činnosti ř. km 0,000 – 3,262, stavba č. 5657“, SO 05.1 balvanitý skluz - práh v kat. území Radvanice, obec Ostrava.

Na základě souhlasu s umístěním a provedením navrhovaného stavebního záměru (viz příloha) si Vás touto cestou dovoluujeme požádat o převod dotčeného pozemku.

Jedná se o převod nově odměřeného pozemku parc. č. 113/13 o výměře 169 m² v kat. území Radvanice, který bude zastavěn výše uvedenou stavbou v našem vlastnictví.

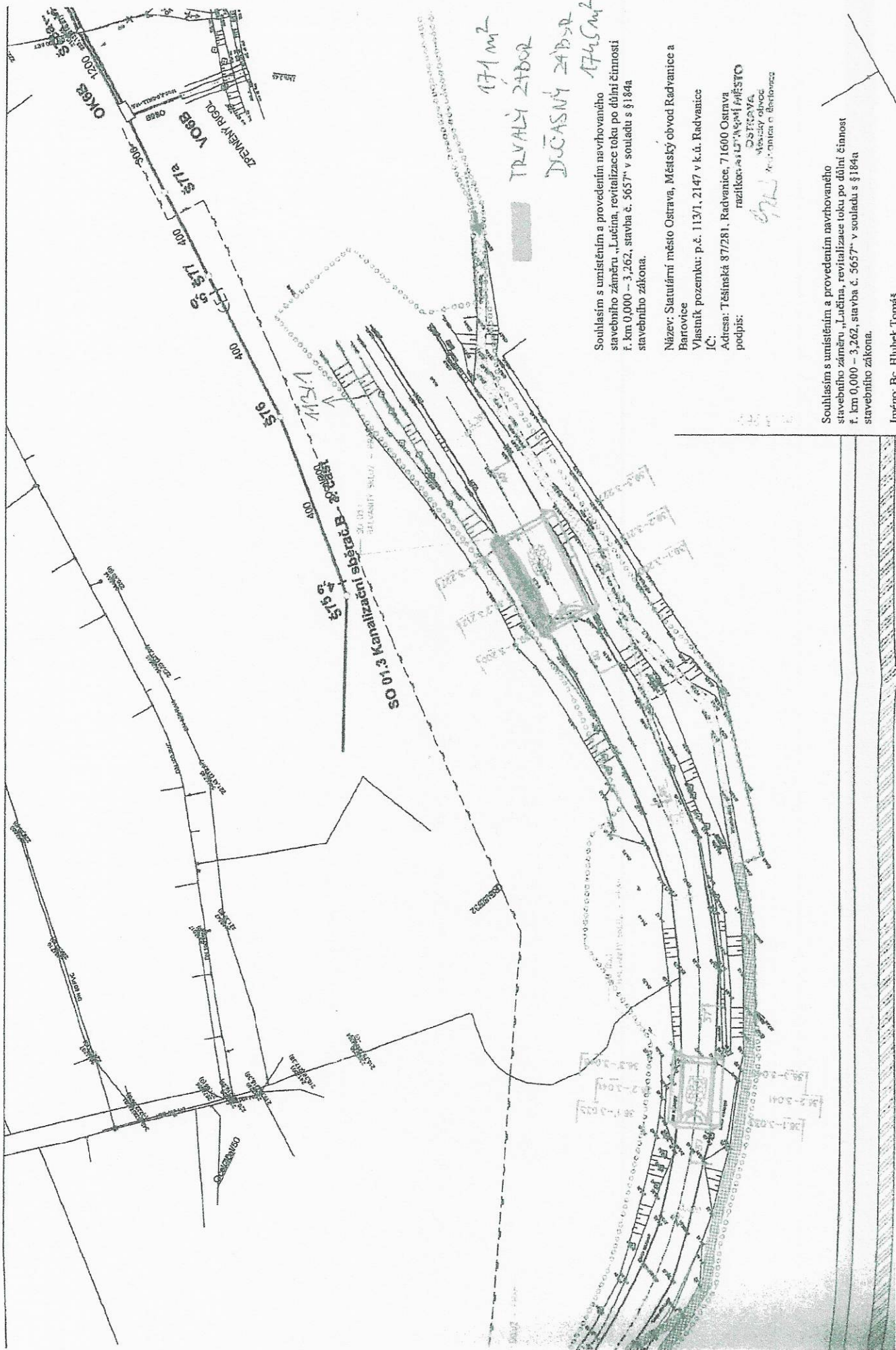
Prosíme, uvádějte v odpovědi naši značku dopisu.

Děkujeme za spolupráci a jsme s pozdravem



Příloha: 5/5

- 1x geometrický plán (originál)
- 1x geometrický plán (kopie)
- 1x souhlas s umístěním stavby (kopie)
- 1x situace záboru pozemků
- 1x informace o pozemku



Souhlasím s umístěním a provedením navrhovaného stavebního záměru „Lučina, revitalizace toku po důlní činnosti ř. km 0,000 – 3,262, stavba č. 5657“ v souladu s §184a stavebního zákona.

Název: Statutární město Ostrava, Městský obvod Radvanice a Barovnice
 Vlastník pozemků: p.č. 113/1, 2147 v k.ú. Radvanice
 IČ: Adresa: Těšínská 87/281, Radvanice, 71600 Ostrava
 podpis: *[Signature]*
 Městský obvod Radvanice

Souhlasím s umístěním a provedením navrhovaného stavebního záměru „Lučina, revitalizace toku po důlní činnosti ř. km 0,000 – 3,262, stavba č. 5657“ v souladu s §184a stavebního zákona.

Iménem: Bc. Hlubek Tomáš