




DATUM:

Statutární město Ostrava

a

OAMP Hall 2 s.r.o.

SMLOUVA O KOUPI POZEMKŮ



Níže uvedené Smluvní strany uzavírají dne, měsíce, roku, tuto Smlouvu o koupi pozemků dle ust. § 2079 a násl. občanského zákoníku.

1. SMLUVNÍ STRANY

PRODÁVAJÍCÍ:

Statutární město Ostrava

IČO: 00 84 54 51

DIČ: CZ00845451

se sídlem na adrese Ostrava – Moravská Ostrava, Prokešovo nám. č. 8, PSČ: 729 30,
zastoupeno Ing. Tomášem Macurou, MBA, primátorem Statutárního města Ostravy

a

KUPUJÍCÍ:

OAMP Hall 2 s.r.o.

IČO: 078 99 505


DIČ: CZ07899505

se sídlem 28. října 3346/91, Moravská Ostrava, 702 00 Ostrava
zastoupena p. Petrem Kalinou a Ing. Danielem Kollárem, jednatelem společnosti
zapsaná v OR vedeném Krajským soudem v Ostravě, oddíl C, vložka 77635

2. VYMEZENÍ A VÝKLAD POJMŮ

Smluvní strany pro účely této Smlouvy dohodly následující pojmy, termíny a jejich vymezení, jež jsou pro její výklad závazné.

V této Smlouvě znamená:

Smlouva	tuto Smlouvu o koupi pozemků uzavřenou mezi Prodávajícím a Kupujícím dle ust. § 2079 a násl. občanského zákoníku.
Prodávající	subjekt identifikovaný v čl. 1. Smlouvy.
Kupující	subjekt identifikovaný v čl. 1. Smlouvy.
Smluvní strany	Prodávající a Kupující společně.
Katastrální úřad	Katastrální úřad pro Moravskoslezský kraj, Katastrální pracoviště Nový Jičín.
Pozemky	veškeré pozemky identifikované v čl. 4. Smlouvy se všemi jejich součástmi, příslušenstvím a všemi právy a povinnostmi spojenými s pozemky.
Kupní cena	částka identifikovaná v čl. 6. Smlouvy. Kupní cenou se rozumí cena bez daní.
Banka	
Centrum	multimodální centrum s názvem „Ostrava Airport Multimodal Park“ na území průmyslové zóny Ostrava – Mošnov.
Stavba	stavba haly označené jako SO.01, která je součástí Centra, nacházející se na

	prodáváných Pozemcích.
Harmonogram	věcný a časový harmonogram přípravy a realizace výstavby Centra tvořící přílohu č. 1 Smlouvy.
Vinkulovaný účet	bankovní účet, vedený u [REDACTED] pobočka Ostrava, jenž byl vinkulován ve prospěch Prodávajícího a jehož majitelem je Kupující.
Znalecký posudek	znalecký posudek č. 2019/312, vypracovaný soudním znalcem [REDACTED]

3. ÚVODNÍ UJEDNÁNÍ

- 3.1. Smluvní strany prohlašují, že jejich způsobilost a volnost uzavřít Smlouvu, jakož i způsobilost k souvisejícím právním jednáním není nijak omezena, či vyloučena, a že závazky jí založené jsou platnými a vymahatelnými závazky.
- 3.2. Dále Smluvní strany prohlašují, že prohlášení obsažená ve Smlouvě, jsou podle jejich nejlepšího vědomí úplná a pravdivá. Smluvní strany si jsou vědomy své odpovědnosti za škodu, která by vznikla v důsledku nepravdivosti, či neúplnosti těchto prohlášení.
- 3.3. Dne 3. 6. 2019 došlo na základě Dohody o postoupení práv a povinností ze Smlouvy o Budoucích smlouvách o koupi pozemků ze dne 25. 2. 2009 ve znění Dodatků č. 1 – 4 („**Smlouva o Budoucích smlouvách o koupi pozemků**“), uzavřené v souladu s jejím čl. IV. odst. 4.8 mezi společností OSTRAVA AIRPORT MULTIMODAL PARK s.r.o., jakožto postupitelem a Kupujícím, jakožto postupníkem, k postoupení práv a povinností z části Smlouvy o Budoucích smlouvách o koupi pozemků týkající se části Pozemků, identifikovaných v čl. 4. této Smlouvy, tvořících předmět prodeje.

4. PŘEDMĚT SMLOUVY

- 4.1. Prodávající prohlašuje, že je výlučným vlastníkem pozemků zapsaných na LV č. 883 pro k. ú. Sedlnice, jimiž jsou:
 - pozemek parc.č. 1128/4 o výměře 113 m²
 - pozemek parc.č. 1128/5 o výměře 106 m²
 - pozemek parc.č. 1129/39 o výměře 2 m²
 - pozemek parc.č. 1129/40 o výměře 661 m²
 - pozemek parc.č. 1129/41 o výměře 1473 m²
 - pozemek parc.č. 1129/49 o výměře 104 m²
- 4.2. Prodávající prohlašuje, že je výlučným vlastníkem pozemků zapsaných na LV č. 493 pro k. ú. Mošnov, jimiž jsou:
 - pozemek p. p. č. 1331/24 o výměře 5 m²
 - pozemek p. p. č. 1331/25 o výměře 692 m²
 - pozemek p. p. č. 1331/26 o výměře 5 m²
 - pozemek p. p. č. 1331/27 o výměře 404 m²
 - pozemek p. p. č. 1331/20 o výměře 39 m²
 - pozemek p. p. č. 1331/21 o výměře 290 m²

- pozemek p. p. č. 1331/22 o výměře 1285 m²
- pozemek p. p. č. 1331/23 o výměře 270 m²
- pozemek p. p. č. 1332/46 o výměře 155 m²
- pozemek p. p. č. 1332/47 o výměře 348 m²
- pozemek p. p. č. 1332/48 o výměře 303 m²
- pozemek p. p. č. 1332/43 o výměře 13 m²
- pozemek p. p. č. 1332/44 o výměře 99 m²
- pozemek p. p. č. 1332/45 o výměře 547 m²
- pozemek p. p. č. 1332/49 o výměře 11969 m²
- pozemek p. p. č. 1332/50 o výměře 11920 m²
- pozemek p. p. č. 1332/51 o výměře 5696 m²
- pozemek p. p. č. 1332/52 o výměře 23399 m²
- pozemek p. p. č. 1332/53 o výměře 3127 m²
- pozemek p. p. č. 1332/54 o výměře 397 m²
- pozemek p. p. č. 1334/6 o výměře 7 m²
- pozemek p. p. č. 1334/7 o výměře 53 m²
- pozemek p. p. č. 1334/8 o výměře 307 m²
- pozemek p. p. č. 1334/9 o výměře 65 m²
- pozemek p. p. č. 1334/10 o výměře 114 m²
- pozemek p. p. č. 1334/11 o výměře 29 m²
- pozemek p. p. č. 1335/40 o výměře 1899 m²
- pozemek p. p. č. 1335/41 o výměře 419 m²
- pozemek p. p. č. 1335/42 o výměře 58 m²
- pozemek p. p. č. 1335/37 o výměře 261 m²
- pozemek p. p. č. 1335/38 o výměře 879 m²
- pozemek p. p. č. 1335/39 o výměře 379 m²
- pozemek p. p. č. 1336/14 o výměře 411 m²
- pozemek p. p. č. 1336/15 o výměře 2913 m²
- pozemek p. p. č. 1336/16 o výměře 12023 m²
- pozemek p. p. č. 1336/17 o výměře 582 m²
- pozemek p. p. č. 1336/18 o výměře 97 m²
- pozemek p. p. č. 1336/20 o výměře 1417 m²
- pozemek p. p. č. 1336/21 o výměře 2061 m²
- pozemek p. p. č. 1336/22 o výměře 585 m²
- pozemek p. p. č. 1339/55 o výměře 125 m²
- pozemek p. p. č. 1339/56 o výměře 553 m²
- pozemek p. p. č. 1339/57 o výměře 242 m²
- pozemek p. p. č. 1340/124 o výměře 21 m²
- pozemek p. p. č. 1340/125 o výměře 157 m²
- pozemek p. p. č. 1340/126 o výměře 872 m²
- pozemek p. p. č. 1340/127 o výměře 171 m²
- pozemek p. p. č. 1340/128 o výměře 326 m²

- pozemek p. p. č. 1340/129 o výměře 189 m²
- pozemek p. p. č. 1366/31 o výměře 149 m²
- pozemek p. p. č. 1366/32 o výměře 213 m²
- pozemek p. p. č. 1366/33 o výměře 412 m²
- pozemek p. p. č. 1366/34 o výměře 89 m²
- pozemek p. p. č. 1366/35 o výměře 133 m²
- pozemek p. p. č. 1366/36 o výměře 1180 m²
- pozemek p. p. č. 1366/37 o výměře 226 m²
- pozemek p. p. č. 1366/38 o výměře 31 m²
- pozemek p. p. č. 1433/1 o výměře 197 m²
- pozemek p. p. č. 1433/2 o výměře 149 m²
- pozemek p. p. č. 1458 o výměře 162 m²
- pozemek p. p. č. 1463 o výměře 20 m²

- 4.3. Prodávající prohlašuje, že záměr prodeje Pozemků identifikovaných v čl. 4., odst. 4.1. a v odst. 4.2., jakož i záměr zřídit právo stavby k těmto Pozemkům pro Kupujícího za účelem realizace výstavby byly řádně zveřejněny v souladu s ust. § 39 zákona č. 128/2000 Sb. vyvěšením na úřední desce od 19.10.2017 do 6.11.2017 na základě rozhodnutí zastupitelstva města usnesením č. ZM1883/ZM1418/29 ze dne 18.10.2017.

5.

PRÁVA A POVINNOSTI SMLUVNÍCH STRAN

- 5.1. Prodávající touto Smlouvou prodává Kupujícímu Pozemky, který je do svého výlučného vlastnictví nabývá.
- 5.2. Kupující Smlouvou kupuje Pozemky a zavazuje se zaplatit Prodávajícímu Kupní cenu ve výši a způsobem ujednanými v čl. 6. a v čl. 7. Smlouvy.

6.

KUPNÍ CENA

- 6.1. Úhrnná kupní cena prodáváných Pozemků identifikovaných v čl. 4. odst., 4.1. a 4.2. je rovna součinu výměry (93.598 m²) prodáváných Pozemků a kupní ceny za 1m² každého z prodáváných Pozemků (456,80 Kč) a činí 42.755.566,40 Kč (slovy: čtyřicet dva milionů sedm set padesát pět tisíc pět set šedesát šest korun českých a čtyřicet haléřů), když kupní cena za 1 m² každého z prodáváných Pozemků byla sjednána ve výši 330,- Kč a ujednané zvýšení kupní ceny o 3 % ročně počínaje dnem 1.1.2009 činí ke dni uzavření Smlouvy 126,80 Kč. Ke Kupní ceně bude připočtena daň z přidané hodnoty ve výši stanovené příslušnou právní úpravou platnou a účinnou k rozhodnému dni pro vznik povinnosti plátce přiznat a uhradit daň z přidané hodnoty. Každá ze smluvních stran je povinna, pokud to bude zapotřebí, vyhotovit potřebné dokumenty vyžadované příslušnou právní úpravou platnou a účinnou k rozhodnému dni (v současné době provedenou zákonem č. 235/2004 Sb. o dani z přidané hodnoty a zákonem č. 563/1991 Sb. o účetnictví) pro řádnou evidenci a úhradu daně z přidané hodnoty.
- 6.2. Znaleckým posudkem je stanovena tržní cena jednoho m² pozemku v této lokalitě ve výši 380,- Kč.

- 6.3. Smluvní strany vycházejí z předpokladu, že převod vlastnického práva k Pozemkům za shora ujednanou Kupní cenu, vycházející ze Znaleckého posudku není poskytnutím veřejné podpory ze strany Prodávajícího ve smyslu článku 87 Smlouvy o založení ES, Nařízení Rady ES č. 659/1999 ve spojení se Sdělením Komise č. 2016/C262/01, týkající se veřejné podpory spočívající v prodeji pozemků a budov ze strany veřejných orgánů.
- 6.4. Kupující prohlašuje, že pokud by bylo Rozhodnutím Komise v obecné promlčecí lhůtě stanovené Oznámením Komise č. 2007/C272/05 ukončeno řízení o případné veřejné podpoře tak, že převod vlastnického práva za ujednanou Kupní cenu je opatřením neslučitelným se společným trhem, že souhlasí se zvýšením Kupní ceny Pozemků o příslušnou částku respektující Rozhodnutí Komise. Smluvní strany se zavazují za tímto účelem bezodkladně na výzvu učiněnou kteroukoliv ze Smluvních stran uzavřít dodatek ke kupní smlouvě, kterým bude upravena Kupní cena Pozemků v souladu s Rozhodnutím Komise.

7.

PLATEBNÍ PODMÍNKY

- 7.1. Kupující zaplatil Kupní cenu včetně DPH v plném rozsahu před uzavřením Smlouvy co do částky 51.734.235,34 Kč na Vinkulovaný účet u Banky v souladu s čl. VIII. Smlouvy o Budoucích smlouvách o koupi pozemků, na základě níž je tato Smlouva uzavírána. Banka převede Kupní cenu včetně DPH v plné výši ve prospěch bankovního účtu Prodávajícího, a to do deseti (10) pracovních dnů ode dne, v němž bude Bance předložen jednou ze Smluvních stran originál Smlouvy a originál výpisu z katastru nemovitostí potvrzující, že Pozemky jsou ve výlučném vlastnictví Kupujícího a na tomto výpisu v souvislosti s Pozemky nebo kteroukoliv jejich částí nebudou zapsána žádná zatížení, věcná práva, která se zapisují do katastru nemovitostí, vyjma těch, která vzal Kupující na vědomí při uzavření Smlouvy nebo těch, která byla zapsána do katastru nemovitostí po uzavření Smlouvy za předchozího písemného souhlasu Kupujícího, nebo věcných práv vzniklých ze zákona netýkajících se Prodávajícího, anebo věcných práv zřízených postupem dle zák. č. 184/2006 Sb., zákona o vyvlastnění, a to za předpokladu, že Kupující byl o okolnostech vzniku těchto práv, či o zahájení řízení dle zák. č. 184/2006 Sb. Prodávajícím bezodkladně informován.
- 7.2. Smluvní strany se dohodly, že úroky připsané ke složené Kupní ceně jsou od počátku jejich vzniku vlastnictvím Kupujícího.
- 7.3. Smluvní strany se dohodly, že případný doplatek Kupní ceny dle čl. 6., odst. 6.4. bude zaplacen do třiceti (30) dnů ode dne uzavření dodatku ke kupní smlouvě.

8.

PROHLÁŠENÍ SMLUVNÍCH STRAN

- 8.1. Prodávající prohlašuje a Kupujícímu zaručuje jím vymíněné vlastnosti pozemků, kdy k okamžiku uzavření Smlouvy:
- a) je Prodávající jediným a výlučným vlastníkem prodáváných Pozemků,
 - b) skutečný právní stav prodáváných Pozemků odpovídá právnímu stavu zapsanému v katastru nemovitostí, jak je doložen Výpisem z katastru nemovitostí, který tvoří přílohu č. 2,
 - c) Pozemky nejsou předmětem nedořešeného restitučního nároku, žádného soudního, správního či jiného řízení, které by mohlo ovlivnit plnění závazků Prodávajícího ze

Smlouvy,

- d) Prodávajícímu není známo, že by Pozemky byly kontaminovány látkami, jejichž obsah nebo jejichž množství je v rozporu s obecně závaznými právními předpisy,
- e) Prodávajícímu není známo, že by se na Pozemcích, či pod jejich povrchem nacházely archeologické nálezy či jiné objekty, stavby, telekomunikační kabely, potrubí veřejných sítí, či jiné rozvody,
- f) mu nebylo doručeno žádné rozhodnutí finančního úřadu o vzniku zákonného zástavního práva ve smyslu ust. § 170 zákona č. 280/2009 Sb., či žádné rozhodnutí správního orgánu, nebo soudu, jež by omezovala dispozice s prodávanými pozemky,
- g) neváznou na prodávaných Pozemcích žádné právní vady, zejména dluhy, zástavní práva, či jiná věcná, nebo obligační práva třetích osob, vyjma těch, jež jsou uvedeny ve Smlouvě anebo v jejich Přílohách,
- h) převáděné Pozemky nejsou dotčeny jakýmkoliv právy třetích osob. Prodávající zejména prohlašuje, že k Pozemkům nemá žádná třetí osoba předkupní právo, nájemní práva, práva vyplývající z jakéhokoliv hospodaření na Pozemcích či věcná břemena.
- i) mu není známa žádná skutečnost nebo okolnost týkající se Pozemků, o které nebyl Kupující Prodávajícím informován a která, pokud by o ní Kupující věděl, mohla ovlivnit jeho rozhodnutí uzavřít tuto Smlouvu.

8.2. Prodávající se zavazuje, že v období od uzavření Smlouvy do dne, v němž mu bude doručen Katastrálním úřadem výpis z listu vlastnictví osvědčující zápis vkladu vlastnického práva k prodávaným Pozemkům pro Kupujícího, nezatíží prodávané pozemky žádnými věcnými ani obligačními právy třetích osob, anebo že v období od uzavření Smlouvy do dne podání návrhu na zahájení řízení o zápis vkladu vlastnického práva u Katastrálního úřadu, nepřevéde vlastnické právo k prodávaným Pozemkům na třetí osobu.

8.3. Prodávající se zavazuje poskytnout Kupujícímu veškerou potřebnou podporu a součinnost ke splnění jeho závazků založených touto Smlouvou, zejména pak ke splnění závazku spočívajícího v realizaci výstavby Centra až do doby vydání kolaudačního souhlasu Centra, je-li to třeba. Prodávající se zároveň zavazuje poskytnout Kupujícímu veškerou podporu a součinnost při umístění staveb a stavebních objektů – přípojek dopravní a technické infrastruktury souvisejících s výstavbou Centra.

8.4. Kupující prohlašuje, že k okamžiku uzavření Smlouvy je mu dobře znám stav převáděných Pozemků a tyto kupuje a do svého vlastnictví nabývá.

8.5. Kupující je povinen učinit veškeré nezbytné a potřebné úkony k realizaci Stavby a zahájit výstavbu Stavby dané (II) etapy Centra tak, aby byly pro ni získány Kolaudační souhlasy, anebo Kolaudační rozhodnutí, anebo Rozhodnutí o předčasném užívání stavby, anebo Rozhodnutí o zkušebním provozu, kterými bude povoleno užívání Stavby v souladu s Harmonogramem, který tvoří přílohu č. 1 Smlouvy. Kupující je povinen dodržet účel využití pozemků vymezený v čl. V. odst. 5.1. s výjimkou ujednanou v odst. 5.2.3 téhož článku Smlouvy o Budoucích smlouvách o koupi pozemků, identifikované v čl. 3., odst. 3.3. Smlouvy, a to po dobu pěti (5) let od vydání Kolaudačního souhlasu, anebo Kolaudačního rozhodnutí, anebo Rozhodnutí o předčasném užívání stavby, anebo Rozhodnutí o zkušebním provozu pro Stavbu umístěnou na Pozemcích, které jsou předmětem prodeje.

8.6. Smluvní strany se dohodly, že dochází bez dalšího k automatickému prodloužení lhůt a

úpravě Harmonogramu o dobu trvání okolností z důvodu neležících na straně Kupujícího objektivně znemožňujících dokončení a užívání staveb na základě Kolaudačního souhlasu, či příslušných správních rozhodnutí, například v důsledku opomenutí či nečinnosti dotčených orgánů státní správy, či v důsledku existence archeologických nálezů, či jiných případů vyšší moci vymezených v čl. 14. Smlouvy.

- 8.7. Kupující se zavazuje předložit Prodávajícímu Kolaudační souhlasy, anebo Kolaudační rozhodnutí, anebo Rozhodnutí o předčasném užívání stavby, anebo Rozhodnutí o zkušebním provozu, na které je odkazováno v odst. 8.5. tohoto článku do třiceti (30) dnů ode dne, v němž budou doručeny Kupujícímu.
- 8.8. Smluvní strany prohlašují, že jim nejsou známy žádné právní skutečnosti, ani jiné okolnosti bránící převodu Pozemků.

9.

NOVÁ SMLOUVA

- 9.1. Návrh na zápis vkladu vlastnického práva pro Kupujícího k Pozemkům podepíše Prodávající spolu s Kupujícím při podpisu této Smlouvy. Návrh na zápis vkladu vlastnického práva bude vypracován Prodávajícím. Návrh na zápis vkladu vlastnického práva doručí na příslušné katastrální pracoviště Prodávající nejpozději do patnácti (15) dnů ode dne podpisu této Smlouvy oběma Smluvními stranami. Kupující se zavazuje uhradit poplatky spojené s řízením o povolení a zapsání vkladu vlastnického práva k Pozemkům.
- 9.2. Pro případ, že zápis vkladu vlastnického práva podle Smlouvy bude Katastrálním úřadem zamítnut z důvodu existence právních vad Smlouvy, zjištěných při výkonu jeho přezkumné činnosti v rámci řízení o povolení vkladu dle ust. § 17 zákona č. 256/2013 Sb., o zápisech vlastnických a jiných věcných práv k nemovitostem, ve znění pozdějších předpisů, Smluvní strany se zavazují uzavřít novou kupní smlouvu o prodeji pozemků znovu s tím, že vyjma případných nutných úprav, jimiž budou odstraněny zjištěné právní vady Smlouvy, zůstane text nové kupní smlouvy nezměněn.

10.

ZAJIŠTĚNÍ ZÁVAZKŮ

- 10.1. Smluvní strany se dohodly, že Prodávající je povinen zaplatit Kupujícímu smluvní pokutu ve výši 1 mil. Kč pro případ, že nastane kterákoliv ze skutečností popsanych pod písm. a) až písm. d) tohoto článku Smlouvy:
- a) ukáže-li se nepravdivým prohlášení Prodávajícího, obsažené v čl. 8., odst. 8.1. Smlouvy;
 - b) porušení závazku Prodávajícího nezatížit prodávané Pozemky žádnými věcnými ani obligačními právy třetích osob a nepřevést vlastnické právo k prodávaným Pozemkům na třetí osobu dle čl. 8., odst. 8.2. Smlouvy;
 - c) porušení závazku Prodávajícího uzavřít novou kupní smlouvu v souladu s čl. 9., odst. 9.2. Smlouvy;
 - d) porušení závazku Prodávajícího zaplatit úplatu ve výši a způsobem ujednaným v čl. 10., odst. 10.8. Smlouvy v případě, že Prodávající toto porušení nenapraví ani v dodatečně lhůtě pěti (5) pracovních dnů.
- 10.2. Smluvní strany se dohodly, že Kupující je povinen zaplatit Prodávajícímu smluvní pokutu ve výši 1 mil. Kč pro případ, že nastane kterákoliv ze skutečností popsanych pod písm. a)

až písm. e) tohoto článku Smlouvy:

- a) porušení závazku Kupujícího zaplatit sjednanou Kupní cenu ve výši a způsobem ujednaným v čl. 6., odst. 6.3 a odst. 6.4 a v čl. 7., odst. 7.3 Smlouvy v případě, že Kupující toto porušení nenapraví ani v dodatečné lhůtě pěti (5) pracovních dnů;
- b) porušení závazku Kupujícího uzavřít novou kupní smlouvu v souladu s čl. 9., odst. 9.2. Smlouvy;
- c) porušení závazku Kupujícího uzavřít dodatek Smlouvy dle čl. 6., odst. 6.4. Smlouvy;
- d) nesplnění kteréhokoliv ze závazků Kupujícího ujednaných v čl. 8., odst. 8.5. Smlouvy (s přihlédnutím k ujednání o automatickém prodloužení lhůt dle čl. 8., odst. 8.6. Smlouvy);
- e) porušení závazku Kupujícího bezodkladně oznámit Prodávajícímu, že Kupujícímu bylo oznámeno zástavním věřitelem započetí výkonu zástavního práva dle ust. § 1362 ObčZ.

10.3. Smluvní strany se dohodly, že právo na zaplacení smluvní pokuty oprávněné Smluvní straně nevzniká, jestliže porušující Smluvní strana odstraní důvody porušení závazku, anebo následky porušení závazku – pokud je to možné – v dodatečné lhůtě šedesáti (60) dnů, pokud se Smluvní strany nedohodnou jinak.

10.4. Smluvní strany se dohodly, že zaplacením smluvní pokuty není dotčeno právo oprávněné Smluvní strany na náhradu škody vzniklé porušením příslušné právní povinnosti.

10.5. Prodávající a Kupující touto Smlouvou zřizují v souladu s ust. § 1761 ObčZ tato věcná práva:

a) zákaz zatížení Pozemků spočívající v nemožnosti Kupujícího bez předchozího písemného souhlasu Prodávajícího zatížit Pozemky jakýmkoliv věcnými právy třetích osob s výjimkou sjednání věcných břemen zřízených výlučně za účelem napojení Pozemků na veřejné komunikace, veřejně přístupné účelové komunikace, nebo napojení Pozemků na inženýrské sítě z důvodu řádného užívání Pozemků,

b) zákaz zcizení Pozemků spočívající v nemožnosti Kupujícího převést Pozemky do vlastnictví třetí osoby bez předchozího písemného souhlasu Prodávajícího.

Zákaz zatížení a zákaz zcizení se zřizují jakožto věcná práva na dobu určitou do 31.12.2025 a budou zapsána v evidenci katastru nemovitostí současně s vkladem vlastnického práva pro Kupujícího.

10.6. Smluvní strany se dohodly na výjimce ze zákazu zatížení spočívající v oprávnění Kupujícího zřídit zástavní právo k Pozemkům ve prospěch financující banky, kterou je ke dni uzavření Smlouvy Sberbank CZ, a.s., se sídlem U Trezorky 921/2, Jinonice, 158 00 Praha 5, IČO: 250 83 325, zapsané v obchodním rejstříku vedeném Městským soudem v Praze, pod spisovou značkou B 4353 („Sberbank“), a to k zajištění dluhu Kupujícího vzniklého z úvěrové smlouvy uzavřené mezi Kupujícím a Sberbank, kterou Sberbank poskytne Kupujícímu úvěr v potřebné výši na realizaci Stavby ve II. etapě dle Harmonogramu. Smluvní strany se dále dohodly, že Kupující zajistí, aby v zástavní smlouvě byla sjednána povinnost zástavního věřitele (financující banky) oznámit zástavci (Kupujícímu) započetí výkonu zástavního práva dle ust. § 1362 ObčZ bez ohledu na jím zvolený způsob výkonu zástavního práva.

- 10.7. Smluvní strany se dohodly na výjimce ze zákazu zcizení spočívající v oprávnění Sberbank, jakožto zástavního věřitele, prodat Pozemky v rámci výkonu zástavního práva postupem ujednaným v zástavní smlouvě s tím, že Sberbank bude prostřednictvím Kupujícího prokazatelně seznámena se závazky Kupujícího ujednanými v čl. 8., odst. 8.5. Smlouvy, tedy realizovat výstavbu Stavby dané etapy Centra ve lhůtě stanovené Harmonogramem za jejího případného prodloužení dle čl. 8., odst. 8.6. a dodržet po stanovenou dobu účel využití Pozemků, jak je stanoveno v čl. 8., odst. 8.5. Smlouvy. Kupující je povinen bezodkladně oznámit Prodávajícímu, že mu bylo zástavním věřitelem oznámeno započetí výkonu zástavního práva dle ust. § 1362 ObčZ.
- 10.8. Smluvní strany se dohodly na sjednání výhrady zpětné koupě na dobu určitou do 31. 12. 2025, jakožto věcného převoditelného práva zavazujícího i právní nástupce Prodávajícího a Kupujícího, kterým je založena Kupujícímu povinnost převést Pozemky zpět do vlastnictví Prodávajícího za úplatu ve výši 51.734.235,34 Kč (slovy: padesát jedna milionů sedm set třicet čtyři tisíc dvě stě třicet pět korun českých a třicet čtyři haléřů) odpovídající výši Kupní ceny zaplacené Kupujícím Prodávajícímu dle Smlouvy, případně zvýšené o tržní hodnotu rozestavených či dokončených staveb realizovaných Kupujícím na Pozemcích určenou znaleckým posudkem vypracovaným k datu uplatnění práva výhrady zpětné koupě. V případě, že Prodávající nepřevéde právo uplatnit výhradu zpětné koupě na třetí osobu, uhradí Prodávající Kupujícímu úplatu do třiceti (30) dnů ode dne, kdy bude Smluvním stranám doručena listina osvědčující provedení zápisu vkladu vlastnického práva k Pozemkům pro Prodávajícího. V případě, že Prodávající převede právo výhrady zpětné koupě na třetí osobu, složí tato třetí osoba úplatu na k tomuto účelu zřízený bankovní účet do úschovy do deseti (10) dnů po prokazatelném doručení písemné výzvy k uplatnění práva výhrady zpětné koupě Kupujícímu s tím, že Úplata bude Kupujícímu z úschovy vyplacena do pěti (5) pracovních dnů, kdy bude schovatelé doručena listina osvědčující provedení zápisu vkladu vlastnického práva k Pozemkům pro tuto třetí osobu, na kterou bylo právo výhrady zpětné koupě převedeno. Smluvní strany se zavazují, si poskytnout potřebnou součinnost při kreaci listin potřebných pro provedení vkladu vlastnického práva k Pozemkům pro Prodávajícího, potažmo třetí osobu, jakož i kreaci listin za účelem složení úplaty do úschovy a následného vyplacení Kupujícímu, pokud dojde k převodu práva výhrady zpětné koupě na třetí osobu.
- 10.9. Prodávající je oprávněn uplatnit výhradu zpětné koupě vůči Kupujícímu v případě, že:
- a) Kupující nesplní kterýkoliv ze závazků Kupujícího ujednaných v čl. 8., odst. 8.5. Smlouvy (s přihlédnutím k ujednání o automatickém prodloužení lhůt dle čl. 8., odst. 8.6. Smlouvy),
- anebo
- b) Kupujícímu, jakožto zástavci a zástavnímu dlužníkovi, bude zástavním věřitelem dle čl. 10., odst. 10.6. Smlouvy oznámeno započetí výkonu zástavního práva pro nesplnění zajištěného dluhu dle ust. § 1362 ObčZ, ledaže Kupující do dvacátého pátého (25) dne lhůty stanovené ust. § 1364 ObčZ splní zajištěný dluh, čímž dojde k zániku zajištěného dluhu splněním a zástavní věřitel bez zbytečného odkladu poté potvrdí tuto skutečnost Prodávajícímu, případně Kupující do dvacátého pátého (25) dne lhůty stanovené v ust. § 1364 ObčZ podá proti zástavnímu věřiteli žalobu, kterou se bude domáhat vydání meritorního rozhodnutí, jímž bude zástavnímu věřiteli zakázáno pokračovat ve výkonu zástavního práva, či jakoukoliv jinou žalobu, kterou bude zástavnímu věřiteli zakázáno pokračovat ve výkonu zástavního práva a současně s touto žalobou podá návrh na vydání předběžného opatření. V takovémto případě je Prodávající oprávněn uplatnit výhradu zpětné koupě vůči Kupujícímu nejdříve první den po marném uplynutí shora ujednané lhůty v délce dvaceti pěti (25)

dnů, aniž by došlo k zániku zajištěného dluhu splněním či k podání příslušné žaloby a návrhu na vydání předběžného opatření ze strany Kupujícího.

10.10. V případě, že Prodávající neuplatní výhradu zpětné koupě a/nebo nebudou splněny předpoklady pro uplatnění výhrady zpětné koupě ujednané v čl. 10., odst. 10.9. Smlouvy do 31. 12. 2025, výhrada zpětné koupě zaniká. Prodávající je povinen bez zbytečného odkladu vystavit Kupujícímu písemné potvrzení o zániku výhrady zpětné koupě a poskytnout Kupujícímu veškerou potřebnou součinnost pro provedení výmazu výhrady zpětné koupě z katastru nemovitostí. Smluvní strany se dohodly, že veškeré náklady související s provedením výmazu výhrady zpětné koupě z katastru nemovitostí uhradí Kupující.

11. ODSTOUPENÍ OD SMLOUVY

11.1. Smluvní strany se dohodly, že Prodávající je oprávněn odstoupit od Smlouvy:

a) v případě, že Banka nepřevéde Kupní cenu včetně DPH ve prospěch účtu Prodávajícího při splnění podmínek sjednaných v čl. 7., odst. 7.1. Smlouvy ani v dodatečné lhůtě pěti (5) pracovních dnů po uplynutí sjednané lhůty a/nebo v případě, že Kupující nezaplatí Kupní cenu Pozemků ve výši a způsobem ujednanými v čl. 6., odst. 6.3. a odst. 6.4. a v čl. 7., odst. 7.3. Smlouvy a toto porušení nenapraví ani v dodatečné lhůtě pěti (5) pracovních dnů,

anebo

b) v případě porušení závazku Kupujícího uzavřít novou kupní smlouvu v souladu s čl. 9., odst. 9.2. Smlouvy,

anebo

c) v případě porušení závazku Kupujícího uzavřít dodatek Smlouvy dle čl. 6., odst. 6.4. Smlouvy,

anebo

d) v případě nesplnění kteréhokoliv ze závazků Kupujícího ujednaných v čl. 8., odst. 8.5. Smlouvy (s přihlédnutím k ujednání o automatickém prodloužení lhůt dle čl. 8., odst. 8.6. Smlouvy),

anebo

e) v případě porušení závazku Kupujícího oznámit Prodávajícímu dle čl. 10 odst. 10.7. Smlouvy, že Kupujícímu bylo oznámeno zástavním věřitelem započetí výkonu zástavního práva dle ust. § 1362 ObčZ.

11.2. Smluvní strany se dohodly, že Kupující je oprávněn odstoupit od Smlouvy:

a) v případě nepravdivosti kteréhokoliv z prohlášení Prodávajícího, obsažených v čl. 8., odst. 8.1. Smlouvy,

anebo

b) v případě, že Prodávající porušil závazek nezatížit prodávané Pozemky žádnými věcnými ani obligačními právy třetích osob, anebo závazek nepřevést vlastnické právo k prodávaným Pozemkům na třetí osobu, ujednaný v čl. 8., odst. 8.2. Smlouvy,

anebo

c) v případě porušení závazku Prodávajícího uzavřít novou kupní smlouvu v souladu s čl. 9., odst. 9.2. Smlouvy

- 11.3. Smluvní strany jsou oprávněny od Smlouvy odstoupit bez zbytečného odkladu poté, co se o důvodech zakládajících právo odstoupit dozvěděly, ledaže porušující Smluvní strana bez zbytečného odkladu oznámí druhé Smluvní straně, že započala s odstraněním důvodů porušení závazků, anebo následků porušení závazků, pokud je to možné a důvody či následky tohoto porušení odstraní v dodatečné lhůtě šedesáti (60) dnů, pokud se Smluvní strany nedohodnou jinak.
- 11.4. Zrušením Smlouvy odstoupením nezanikají nároky Smluvních stran na zaplacení smluvní pokuty v rozsahu a výši ujednanými v čl. 10. Smlouvy.
- 11.5. Smluvní strany nesjednaly oprávnění některé ze Smluvních stran zrušit tuto Smlouvu výpovědí.

12.

DORUČOVÁNÍ

- 12.1. Veškerá oznámení, pokyny, či dokumenty, které mají být doručeny druhé Smluvní straně, musí být adresovány k rukám osob podepisujících jménem, anebo v zastoupení Smluvních stran tuto Smlouvu a musí být doručeny osobně, či doporučeným dopisem na adresu uvedenou v záhlaví této Smlouvy.

13.

ZVLÁŠTNÍ USTANOVENÍ

- 13.1. Smluvní strany se v souvislosti s uzavřením této Smlouvy dohodly, že za předpokladu zjištění jakýchkoliv vad Pozemků, na které nebyl Kupující v této Smlouvě výslovně upozorněn, je Kupující oprávněn takovéto vady odstranit a požadovat po Prodávajícím přiměřenou slevu z Kupní ceny odpovídající výši jím nezbytně vynaložených nákladů na odstranění zjištěných vad. Přesáhne-li výše vyčíslených a požadovaných nákladů na odstranění vad částku přesahující svou výší 50 % Kupní ceny Pozemků, vzniká Prodávajícímu a Kupujícímu právo odstoupit ohledně takto dotčených pozemků od Smlouvy. Kupující je povinen předložit Prodávajícímu vyčíslení nákladů na odstranění vad nejpozději šedesát (60) dnů před zamýšleným započítáním prací spojených s odstraněním vad.

14.

VYŠŠÍ MOC

- 14.1. Žádná ze Smluvních stran nenese odpovědnost za zpoždění, anebo nesplnění závazků založených Smlouvou z důvodu okolností vylučujících odpovědnost, mezi něž mimo jiné patří nález archeologických předmětů a jiných objektů nacházejících se v/na Pozemcích, válka, mobilizace, stávková, požár, záplavy a jiné objektivní okolnosti ležící mimo kontrolu té které Smluvní strany. Smluvní strany se dohodly, že o dobu trvání těchto okolností se prodlužuje doba plnění příslušných závazků.

15.

ZÁVĚREČNÁ USTANOVENÍ

- 15.1. Uzavřením této Smlouvy pozbývají platnosti veškerá předchozí ujednání Smluvních stran, týkající se předmětu a obsahu Smlouvy, činěná jak ústně, tak písemnou formou.

15.2. Smlouva je vyhotovena ve čtyřech (4) vyhotoveních, přičemž každé vyhotovení má platnost originálu a všechna vyhotovení tvoří dohromady jeden právní dokument. Jednotlivé listy Smlouvy jsou signovány Smluvními stranami. Prodávající obdrží dvě vyhotovení Smlouvy, z nichž jedno vyhotovení Smlouvy je určeno pro Katastrální úřad, Kupující obdrží jedno vyhotovení Smlouvy a jedno vyhotovení bankovnímu ústavu.

15.3. Smlouva je uzavřena a nabývá obligační právní účinnosti jejím podpisem osobami oprávněnými jednat v zastoupení Smluvních stran a dnem jejího uveřejnění prostřednictvím registru smluv dle ust. § 6 zákona č. 340/2015 Sb. Smlouva nabývá věcně právních účinků zápisem vkladu vlastnického práva pro Kupujícího do katastru nemovitostí u Katastrálního úřadu.

15.4. Přílohu a nedílnou součást této Smlouvy tvoří:


Příloha č. 1 – Věcný a časový harmonogram přípravy a realizace výstavby Multimodálního logistického centra Ostrava Mošnov

Příloha č. 2 – Výpis z katastru nemovitostí

16.

DOLOŽKA PLATNOSTI PRÁVNÍHO JEDNÁNÍ DLE UST. § 41 ZÁKONA č. 128/2000 Sb., O OBCÍCH, V PLATNÉM ZNĚNÍ

O uzavření Smlouvy rozhodlo na straně Prodávajícího Zastupitelstvo města Ostrava svým usnesením č. 0658/211822/11 ze dne 11.12.2019.



Primátor


V _____ dne _____



OAMP Hall 2 s.r.o.

Petr Kalina


Jednatel



OAMP Hall 2 s.r.o.

Ing. Daniel Kollár

Jednatel



PROHLÁŠENÍ O PRAVOSTI PODPISU NA LISTINĚ NESEPSANÉ ADVOKÁTEM


Běžné číslo knihy o prohlášeních o pravosti podpisu 13271/373/374/2019/C

Já, níže podepsaná, [REDACTED], zapsaná v seznamu advokátů vedeném Českou advokátní komorou pod ev. č. [REDACTED], prohlašuji, že tuto listinu přede mnou vlastnoručně ve čtyřech vyhotoveních podepsali

1. **Petr Kalina, nar.** [REDACTED], bytem [REDACTED], jehož totožnost jsem zjistila z platného OP č. [REDACTED]
2. **Daniel Kollár, nar.** [REDACTED], bytem [REDACTED], jehož totožnost jsem zjistila z platného OP č. [REDACTED]

Podepsaný advokát tímto prohlášením o pravosti podpisu nepotvrzuje správnost ani pravdivost údajů uvedených v této listině, ani její soulad s právními předpisy.

V Praze dne 11. 12. 2019



Příloha č. 5: VĚCNÝ A ČASOVÝ HARMONOGRAM PŘÍPRAVY A VÝSTAVBY

	2008	2009	2010	2011	2012	2013 - 2015	2016	2017	2018	2019	2020	2021	2022	2023
I. ETAPA														
Předložková příprava														
Majetkoprávní příprava														
Dokumentace EIA														
Process EIA														
Dokumentace pro územní rozhodnutí														
Územní řízení														
Dokumentace pro stavební povolení														
Stavební řízení														
Stavební řízení pro zadání stavby														
Realizace souborů staveb														
Realizace souborů staveb														
Konvulsiční povolení k představnému užívání povolení ke														
zkusobnému provozu souborů staveb														
II. ETAPA														
Dokumentace pro změnu ÚR a SP														
Správní řízení o změně ÚR a SP														
Dokumentace pro zadání stavby														
Zadávací řízení														
Dokumentace pro zadání stavby														
Postupná realizace souborů staveb														
Konvulsiční povolení k představnému užívání povolení ke														
zkusobnému provozu souborů staveb														
III. ETAPA														
Dokumentace pro změnu ÚR a SP														
Správní řízení o změně ÚR a SP														
Dokumentace pro zadání stavby														
Realizace souborů staveb														
Konvulsiční povolení k představnému užívání povolení ke														
zkusobnému provozu souborů staveb														
IV. ETAPA														
Dokumentace pro změnu ÚR a SP														
Správní řízení o změně ÚR a SP														
Dokumentace pro zadání stavby														
Realizace souborů staveb														
Konvulsiční povolení k představnému užívání povolení ke														
zkusobnému provozu souborů staveb														

VĚCNÉ VYMEZENÍ JEDNOTLIVÝCH ETAP:

- I. ETAPA: stavební objemy SO 02 a SO 06 - přibližně 57 000m² skleněných ploch
- II. ETAPA: stavební objemy SO 01, SO 05 a SO 09 - přibližně celých min. 45 000 m² skleněných ploch
- III. ETAPA: kontejnerový terminál
- IV. ETAPA: stavební objemy SO 03 - přibližně celých min. 50 000m² skleněných ploch

VÝPIS Z KATASTRU NEMOVITOSTÍ

prokazující stav evidovaný k datu 14.10.2019 10:15:02

Vyhotoveno bezúplatně dálkovým přístupem pro účel: Správa majetku, č.j.: 1 pro Statutární město Ostrava

Okres: CZ0804 Nový Jičín

Obec: 599832 Sedlnice

Kat.území: 747009 Sedlnice

List vlastnictví: 883

V kat. území jsou pozemky vedeny v jedné číselné řadě

A Vlastník, jiný oprávněný	Identifikátor	Podíl
Vlastnické právo Statutární město Ostrava, Prokešovo náměstí 1803/8, Moravská Ostrava, 70200 Ostrava	00845451	

ČÁSTEČNÝ VÝPIS**B Nemovitosti**

Pozemky

Parcela	Výměra[m2]	Druh pozemku	Způsob využití	Způsob ochrany
1128/4	113	zastavěná plocha a nádvoří	zbořeniště	
1128/5	106	zastavěná plocha a nádvoří	zbořeniště	
1129/39	2	ostatní plocha	manipulační plocha	
1129/40	661	ostatní plocha	manipulační plocha	
1129/41	1473	ostatní plocha	manipulační plocha	
1129/49	104	ostatní plocha	manipulační plocha	

B1 Věcná práva sloužící ve prospěch nemovitostí v části B - Bez zápisu**C Věcná práva zatěžující nemovitosti v části B včetně souvisejících údajů**

Typ vztahu

o Předkupní právo

na dobu určitou, do dne v němž zaniknou právní vztahy založené Smlouvou o budoucích kupních smlouvách

Oprávnění pro

OSTRAVA AIRPORT MULTIMODAL PARK s.r.o., 28. října
3346/91, Moravská Ostrava, 70200 Ostrava, RČ/IČO:
28938186

Povinnost k

Parcela: 1128/4, Parcela: 1128/5, Parcela: 1129/39, Parcela: 1129/40, Parcela:
1129/41, Parcela: 1129/49Listina Smlouva o zřízení věcného předkupního práva ze dne 08.06.2010. Právní účinky
vkladu práva ke dni 29.06.2010.

V-3603/2010-804

Pořadí k datu podle právní úpravy účinné v době vzniku práva

o Právo stavby podle zák. č. 89/2012 Sb.

Poslední den trvání práva stavby: 28.02.2022.

Účel: víceúčelová stavba.

Oprávnění pro

OSTRAVA AIRPORT MULTIMODAL PARK s.r.o., 28. října
3346/91, Moravská Ostrava, 70200 Ostrava, RČ/IČO:
28938186

Povinnost k

Parcela: 1129/49

Typ vztahu

Listina Smlouva o zřízení práva stavby čj.0535/2018/MJ ze dne 22.02.2018. Právní účinky zápisu ke dni 19.03.2018. Zápis proveden dne 11.04.2018.

V-2418/2018-804

Pořadí k 19.03.2018 16:14

o Věcné břemeno vedení

spočívající v povinnosti vlastníka trpět zřízením, vedením, provozováním, údržbu a opravy kanalizace dešťové - stoka DD 3.1 (DN 300) v rozsahu dle geometrického plánu č. 2098-201/2019

Oprávnění pro

Parcela: St. 594 k.ú. Mošnov

Povinnost k

Parcela: 1129/41

Listina Smlouva o zřízení věcného břemene - úplatná evid. č. 1495/2019/MJ ze dne 18.04.2019. Právní účinky zápisu ke dni 07.05.2019. Zápis proveden dne 04.06.2019.

V-3634/2019-804

Pořadí k 07.05.2019 13:56

o Věcné břemeno vedení

spočívající v povinnosti vlastníka trpět zřízením, vedením, provozováním, údržbu a opravy vodovodního řádu DN 200 v rozsahu dle geometrického plánu č. 2098-201/2019

Oprávnění pro

Parcela: St. 594 k.ú. Mošnov

Povinnost k

Parcela: 1129/41

Listina Smlouva o zřízení věcného břemene - úplatná evid. č. 1495/2019/MJ ze dne 18.04.2019. Právní účinky zápisu ke dni 07.05.2019. Zápis proveden dne 04.06.2019.

V-3634/2019-804

Pořadí k 07.05.2019 13:56

o Věcné břemeno vedení

spočívající v povinnosti vlastníka trpět zřízením, vedením, provozováním, údržbu a opravy kanalizace splaškové - stoka F.1 (DN 250) v rozsahu dle geometrického plánu č. 2098-201/2019

Oprávnění pro

Parcela: St. 594 k.ú. Mošnov

Povinnost k

Parcela: 1129/41

Listina Smlouva o zřízení věcného břemene - úplatná evid. č. 1495/2019/MJ ze dne 18.04.2019. Právní účinky zápisu ke dni 07.05.2019. Zápis proveden dne 04.06.2019.

V-3634/2019-804

Pořadí k 07.05.2019 13:56

o Věcné břemeno vedení

spočívající v povinnosti vlastníka trpět zřízením, vedením, provozováním, údržbu a opravy kanalizace splaškové - stoka F.1 (DN 250) v rozsahu dle geometrického plánu č. 1905-203/2016

Oprávnění pro

VÝPIS Z KATASTRU NEMOVITOSTÍ

prokazující stav evidovaný k datu 14.10.2019 10:15:02

Okres: CZ0804 Nový Jičín

Obec: 599832 Sedlnice

Kat.území: 747009 Sedlnice

List vlastnictví: 883

V kat. území jsou pozemky vedeny v jedné číselné řadě

Typ vztahu

Oprávnění pro

Parcela: St. 594 k.ú. Mošnov

Povinnost k

Parcela: 1128/5

Listina Smlouva o zřízení věcného břemene - úplatná evid. č. 1495/2019/MJ ze dne 18.04.2019. Právní účinky zápisu ke dni 07.05.2019. Zápis proveden dne 04.06.2019.

V-3634/2019-804

Pořadí k 07.05.2019 13:56

o Věcné břemeno vedení

spočívající v povinnosti vlastníka trpět zřízením, vedením, provozováním, údržbu a opravy kanalizace dešťové (výtlak DN 150) v rozsahu dle geometrického plánu č. 2098-201/2019

Oprávnění pro

Parcela: St. 594 k.ú. Mošnov

Povinnost k

Parcela: 1129/41

Listina Smlouva o zřízení věcného břemene - úplatná evid. č. 1495/2019/MJ ze dne 18.04.2019. Právní účinky zápisu ke dni 07.05.2019. Zápis proveden dne 04.06.2019.

V-3634/2019-804

Pořadí k 07.05.2019 13:56

o Právo stavby podle zák. č. 89/2012 Sb.

Poslední den trvání práva stavby: 31.12.2022.

Účel: stavba pro průmyslové účely.

Oprávnění pro

OAMP Hall 2 s.r.o., 28. října 3346/91, Moravská Ostrava, 70200 Ostrava, RČ/IČO: 07899505

Povinnost k

Parcela: 1128/4, Parcela: 1128/5, Parcela: 1129/39, Parcela: 1129/40, Parcela: 1129/41

Listina Smlouva o zřízení práva stavby ze dne 15.07.2019. Právní účinky zápisu ke dni 17.07.2019. Zápis proveden dne 19.08.2019.

V-5699/2019-804

Pořadí k 17.07.2019 13:05

D Poznámky a další obdobné údaje - Bez zápisu

Plomby a upozornění - Bez zápisu

E Nabývací tituly a jiné podklady zápisu

Listina

o Smlouva kupní ze dne 06.01.2006. Právní účinky vkladu práva ke dni 10.01.2006.

V-161/2006-804

Pro: Statutární město Ostrava, Prokešovo náměstí 1803/8, Moravská Ostrava, 70200 Ostrava RČ/IČO: 00845451

o Smlouva kupní ze dne 06.01.2006. Právní účinky vkladu práva ke dni 10.01.2006.

VÝPIS Z KATASTRU NEMOVITOSTÍ

prokazující stav evidovaný k datu 14.10.2019 10:15:02

Okres: CZ0804 Nový Jičín

Obec: 599832 Sedlnice

Kat.území: 747009 Sedlnice

List vlastnictví: 883

V kat. území jsou pozemky vedeny v jedné číselné řadě

Listina

Pro: Statutární město Ostrava, Prokešovo náměstí 1803/8, Moravská Ostrava, 70200 Ostrava V-163/2006-804
RČ/IČO: 00845451
o Smlouva darovací ze dne 14.11.2006. Právní účinky vkladu práva ke dni 16.11.2006.
Pro: Statutární město Ostrava, Prokešovo náměstí 1803/8, Moravská Ostrava, 70200 Ostrava V-7017/2006-804
RČ/IČO: 00845451

F. Vztah bonitovaných půdně ekologických jednotek (BPEJ) k parcelám - Bez zápisu

Nemovitosti jsou v územním obvodu, ve kterém vykonává státní správu katastru nemovitostí ČR:
Katastrální úřad pro Moravskoslezský kraj, Katastrální pracoviště Nový Jičín, kód: 804.

Vyhotovil:
Český úřad zeměměřický a katastrální - SCD

Vyhotoveno: 14.10.2019 10:30:57

VÝPIS Z KATASTRU NEMOVITOSTÍ

prokazující stav evidovaný k datu 14.10.2019 10:35:02

Vyhotoveno bezúplatně dálkovým přístupem pro účel: Správa majetku, č.j.: 1 pro Statutární město Ostrava

Okres: CZ0804 Nový Jičín

Obec: 568686 Mošnov

Kat.území: 699934 Mošnov

List vlastnictví: 493

V kat. území jsou pozemky vedeny ve dvou číselných řadách (St. = stavební parcela)

A Vlastník, jiný oprávněný	Identifikátor	Podíl
Vlastnické právo Statutární město Ostrava, Prokešovo náměstí 1803/8, Moravská Ostrava, 70200 Ostrava	00845451	

ČÁSTEČNÝ VÝPIS

B Nemovitosti				
Pozemky Parcela	Výměra [m ²]	Druh pozemku	Způsob využití	Způsob ochrany
1331/20	39	trvalý travní porost		zemědělský půdní fond
1331/21	290	trvalý travní porost		zemědělský půdní fond
1331/22	1285	trvalý travní porost		zemědělský půdní fond
1331/23	270	trvalý travní porost		zemědělský půdní fond
1331/24	5	trvalý travní porost		zemědělský půdní fond
1331/25	692	trvalý travní porost		zemědělský půdní fond
1331/26	5	trvalý travní porost		zemědělský půdní fond
1331/27	404	trvalý travní porost		zemědělský půdní fond
1332/43	13	ostatní plocha	ostatní	zemědělský půdní fond
1332/44	99	ostatní plocha	komunikace	
1332/45	547	ostatní plocha	ostatní	
1332/46	155	ostatní plocha	komunikace	
1332/47	348	ostatní plocha	ostatní	
1332/48	303	ostatní plocha	komunikace	
1332/49	11969	trvalý travní porost	ostatní	zemědělský půdní fond
1332/50	11920	trvalý travní porost	komunikace	zemědělský půdní fond
1332/51	5696	trvalý travní porost	ostatní	zemědělský půdní fond
1332/52	23399	trvalý travní porost	komunikace	zemědělský půdní fond
1332/53	3127	trvalý travní porost	ostatní	zemědělský půdní fond
1332/54	397	trvalý travní porost	komunikace	zemědělský půdní fond
1334/6	7	ostatní plocha	jiná plocha	
1334/7	53	ostatní plocha	jiná plocha	

Nemovitosti jsou v územním obvodu, ve kterém vykonává státní správu katastru nemovitostí ČR
Katastrální úřad pro Moravskoslezský kraj, Katastrální pracoviště Nový Jičín, kód: 804.

VÝPIS Z KATASTRU NEMOVITOSTÍ

prokazující stav evidovaný k datu 14.10.2019 10:35:02

Okres: CZ0804 Nový Jičín

Obec: 568686 Mošnov

Kat.území: 699934 Mošnov

List vlastnictví: 493

V kat. území jsou pozemky vedeny ve dvou číselných řadách (st. = stavební parcela)

1334/8	307 ostatní plocha	jiná plocha	
1334/9	65 ostatní plocha	jiná plocha	
1334/10	114 ostatní plocha	jiná plocha	
1334/11	29 ostatní plocha	jiná plocha	
1335/37	261 trvalý travní porost		zemědělský půdní fond
1335/38	879 trvalý travní porost		zemědělský půdní fond
1335/39	379 trvalý travní porost		zemědělský půdní fond
1335/40	1899 trvalý travní porost		zemědělský půdní fond
1335/41	419 trvalý travní porost		zemědělský půdní fond
1335/42	58 trvalý travní porost		zemědělský půdní fond
1336/14	411 trvalý travní porost		zemědělský půdní fond
1336/15	2913 trvalý travní porost		zemědělský půdní fond
1336/16	12023 trvalý travní porost		zemědělský půdní fond
1336/17	582 trvalý travní porost		zemědělský půdní fond
1336/18	97 trvalý travní porost		zemědělský půdní fond
1336/20	1417 trvalý travní porost		zemědělský půdní fond
1336/21	2061 trvalý travní porost		zemědělský půdní fond
1336/22	585 trvalý travní porost		zemědělský půdní fond
1339/55	125 orná půda		zemědělský půdní fond
1339/56	553 orná půda		zemědělský půdní fond
1339/57	242 orná půda		zemědělský půdní fond
1340/124	21 ostatní plocha	ostatní komunikace	
1340/125	157 ostatní plocha	ostatní komunikace	
1340/126	872 ostatní plocha	ostatní komunikace	
1340/127	171 ostatní plocha	ostatní komunikace	
1340/128	326 ostatní plocha	ostatní komunikace	
1340/129	189 ostatní plocha	ostatní komunikace	
1366/31	149 orná půda		zemědělský půdní fond

Nemovitosti jsou v územním obvodu, ve kterém vykonává státní správu katastru nemovitostí ČR
Katastrální úřad pro Moravskoslezský kraj, Katastrální pracoviště Nový Jičín, kód: 804.

VÝPIS Z KATASTRU NEMOVITOSTÍ

prokazující stav evidovaný k datu 14.10.2019 10:35:02

Okres: CZ0804 Nový Jičín

Obec: 568686 Mošnov

Kat.území: 699934 Mošnov

List vlastnictví: 493

V kat. území jsou pozemky vedeny ve dvou číselných řadách (St. = stavební parcela)

1366/32	213 orná půda		zemědělský půdní fond
1366/33	412 orná půda		zemědělský půdní fond
1366/34	89 orná půda		zemědělský půdní fond
1366/35	133 orná půda		zemědělský půdní fond
1366/36	1180 orná půda		zemědělský půdní fond
1366/37	226 orná půda		zemědělský půdní fond
1366/38	31 orná půda		zemědělský půdní fond
1433/1	197 ostatní plocha	jiná plocha	zemědělský půdní fond
1433/2	149 ostatní plocha	jiná plocha	
1458	162 ostatní plocha	jiná plocha	
1463	20 ostatní plocha	jiná plocha	

B1 Věcná práva sloužící ve prospěch nemovitostí v části B - Bez zápisu

B Věcná práva zatěžující nemovitosti v části B včetně souvisejících údajů

Typ vztahu

o Předkupní právo

na dobu určitou, do dne v němž zaniknou právní vztahy založené Smlouvou o budoucích kupních smlouvách

Oprávnění pro

OSTRAVA AIRPORT MULTIMODAL PARK s.r.o., 28. října
3346/91, Moravská Ostrava, 70200 Ostrava, RČ/IČO:
28938186

Povinnost k

Parcela: 1331/20, Parcela: 1331/21, Parcela: 1331/22, Parcela: 1331/23, Parcela: 1331/24, Parcela: 1331/25, Parcela: 1331/26, Parcela: 1331/27, Parcela: 1332/43, Parcela: 1332/44, Parcela: 1332/45, Parcela: 1332/46, Parcela: 1332/47, Parcela: 1332/48, Parcela: 1332/49, Parcela: 1332/50, Parcela: 1332/51, Parcela: 1332/52, Parcela: 1332/53, Parcela: 1332/54, Parcela: 1334/10, Parcela: 1334/11, Parcela: 1334/6, Parcela: 1334/7, Parcela: 1334/8, Parcela: 1334/9, Parcela: 1335/37, Parcela: 1335/38, Parcela: 1335/39, Parcela: 1335/40, Parcela: 1335/41, Parcela: 1335/42, Parcela: 1336/14, Parcela: 1336/15, Parcela: 1336/16, Parcela: 1336/17, Parcela: 1336/18, Parcela: 1336/20, Parcela: 1336/21, Parcela: 1336/22, Parcela: 1339/55, Parcela: 1339/56, Parcela: 1339/57, Parcela: 1340/124, Parcela: 1340/125, Parcela: 1340/126, Parcela: 1340/127, Parcela: 1340/128, Parcela: 1340/129, Parcela: 1366/31, Parcela: 1366/32, Parcela: 1366/33, Parcela: 1366/34, Parcela: 1366/35, Parcela: 1366/36, Parcela: 1366/37, Parcela: 1366/38, Parcela: 1433/1, Parcela: 1433/2, Parcela: 1458, Parcela: 1463

Listina Smlouva o zřízení věcného předkupního práva ze dne 08.06.2010. Právní účinky vkladu práva ke dni 29.06.2010.

Pořadí k datu podle právní úpravy účinné v době vzniku práva

V-3603/2010-804

Právo stavby podle zák. č. 89/2012 Sb.

Poslední den trvání práva stavby: 28.02.2022.

Účel: víceúčelová stavba.

Nemovitosti jsou v územním obvodu, ve kterém vykonává státní správu katastru nemovitostí ČR
Katastrální úřad pro Moravskoslezský kraj, Katastrální pracoviště Nový Jičín, kód: 804.
strana 3

VÝPIS Z KATASTRU NEMOVITOSTÍ

prokazující stav evidovaný k datu 14.10.2019 10:35:02

Okres: CZ0804 Nový Jičín

Obec: 568686 Mošnov

Kat.území: 699934 Mošnov

List vlastnictví: 493

V kat. území jsou pozemky vedeny ve dvou číselných řadách (St. = stavební parcela)

Typ vztahu

Oprávnění pro

OSTRAVA AIRPORT MULTIMODAL PARK s.r.o., 28. října
3346/91, Moravská Ostrava, 70200 Ostrava, RČ/IČO:
28938186

Povinnost k

Parcela: 1331/24, Parcela: 1331/25, Parcela: 1331/26, Parcela: 1331/27, Parcela:
1332/46, Parcela: 1332/47, Parcela: 1332/48, Parcela: 1332/49, Parcela: 1332/50,
Parcela: 1332/51, Parcela: 1334/10, Parcela: 1334/11, Parcela: 1334/9, Parcela:
1335/37, Parcela: 1335/38, Parcela: 1335/39, Parcela: 1336/20, Parcela: 1336/21,
Parcela: 1336/22, Parcela: 1340/127, Parcela: 1340/128, Parcela: 1340/129,
Parcela: 1366/31, Parcela: 1366/32, Parcela: 1366/33, Parcela: 1366/34, Parcela:
1433/1, Parcela: 1433/2, Parcela: 1463

Listina Smlouva o zřízení práva stavby čj.0535/2018/MJ ze dne 22.02.2018. Právní
účinky zápisu ke dni 19.03.2018. Zápis proveden dne 11.04.2018.
v-2418/2018-804

Pořadí k 19.03.2018 16:14

- o Právo stavby podle zák. č. 89/2012 Sb.
Poslední den trvání práva stavby: 31.12.2022.
Účel: stavba pro průmyslové účely.

Oprávnění pro

OAMP Hall 2 s.r.o., 28. října 3346/91, Moravská
Ostrava, 70200 Ostrava, RČ/IČO: 07899505

Povinnost k

Parcela: 1331/20, Parcela: 1331/21, Parcela: 1331/22, Parcela: 1331/23, Parcela:
1332/43, Parcela: 1332/44, Parcela: 1332/45, Parcela: 1332/52, Parcela: 1332/53,
Parcela: 1332/54, Parcela: 1334/6, Parcela: 1334/7, Parcela: 1334/8, Parcela:
1335/40, Parcela: 1335/41, Parcela: 1335/42, Parcela: 1336/14, Parcela: 1336/15,
Parcela: 1336/16, Parcela: 1336/17, Parcela: 1336/18, Parcela: 1339/55, Parcela:
1339/56, Parcela: 1339/57, Parcela: 1340/124, Parcela: 1340/125, Parcela:
1340/126, Parcela: 1366/35, Parcela: 1366/36, Parcela: 1366/37, Parcela:
1366/38, Parcela: 1458

Listina Smlouva o zřízení práva stavby ze dne 15.07.2019. Právní účinky zápisu ke dni
17.07.2019. Zápis proveden dne 19.08.2019.
v-5699/2019-804

Pořadí k 17.07.2019 13:05

D Poznámky a další obdobné údaje - Bez zápisu

Plomby a upozornění - Bez zápisu

E Nabývací tituly a jiné podklady zápisu

Listina

- o Smlouva kupní ze dne 18.09.2006. Právní účinky vkladu práva ke dni 20.09.2006.
v-5510/2006-804
Pro: Statutární město Ostrava, Prokešovo náměstí 1803/8, Moravská RČ/IČO: 00845451
Ostrava, 70200 Ostrava
- o Smlouva darovací ze dne 14.11.2006. Právní účinky vkladu práva ke dni 16.11.2006.
v-7017/2006-804

VÝPIS Z KATASTRU NEMOVITOSTÍ

prokazující stav evidovaný k datu 14.10.2019 10:35:02

Okres: CZ0804 Nový Jičín

Obec: 568686 Mošnov

Kat.území: 699934 Mošnov

List vlastnictví: 493

V kat. území jsou pozemky vedeny ve dvou číselných řadách (St. = stavební parcela)

Listina

Pro: Statutární město Ostrava, Prokešovo náměstí 1803/8, Moravská Ostrava, 70200 Ostrava RČ/IČO: 00845451

o Smlouva kupní (§ 17 odst.3 zák.č.229/1991 Sb.) ze dne 28.05.2008. Právní účinky vkladu práva ke dni 02.06.2008.

Pro: Statutární město Ostrava, Prokešovo náměstí 1803/8, Moravská Ostrava, 70200 Ostrava V-4067/2008-804
RČ/IČO: 00845451

F Vztah bonitovaných půdně ekologických jednotek (BPEJ) k parcelám

Parcela	BPEJ	Výměra [m2]
1331/20	64300	39
1331/21	64300	290
1331/22	64300	1285
1331/23	64300	270
1331/24	64300	5
1331/25	64300	692
1331/26	64300	5
1331/27	64300	404
1332/49	64300	11969
1332/50	64300	11920
1332/51	64300	5696
1332/52	64300	23399
1332/53	64300	3127
1332/54	64300	397
1335/37	64300	261
1335/38	64300	879
1335/39	64300	379
1335/40	64300	1899
1335/41	64300	419
1335/42	64300	58
1336/14	64300	411
1336/15	64300	2913
1336/16	64300	12023
1336/17	64300	582
1336/18	64300	97
1336/20	64300	1417
1336/21	64300	2061
1336/22	64300	585
1339/55	64300	125
1339/56	64300	553
1339/57	64300	242
1366/31	64300	149
1366/32	64300	213
1366/33	64300	412

Nemovitosti jsou v územním obvodu, ve kterém vykonává státní správu katastru nemovitostí ČR
Katastrální úřad pro Moravskoslezský kraj, Katastrální pracoviště Nový Jičín, kód: 804.

VÝPIS Z KATASTRU NEMOVITOSTÍ
prokazující stav evidovaný k datu 14.10.2019 10:35:02

Okres: CZ0804 Nový Jičín

Obec: 568686 Mošnov

Kat.území: 699934 Mošnov

List vlastnictví: 493

V kat. území jsou pozemky vedeny ve dvou číselných řadách (St. = staveb)

1366/34	64300	89
1366/35	64300	133
1366/36	64300	1180
1366/37	64300	226
1366/38	64300	31

Pokud je výměra bonitních dílů parcel menší než výměra parcely, zbytek parcely není bonitován

Nemovitosti jsou v územním obvodu, ve kterém vykonává státní správu katastru nemovitostí ČR:
Katastrální úřad pro Moravskoslezský kraj, Katastrální pracoviště Nový Jičín, kód: 804.

Vyhotoveno: 14.10.2019 10:40:17

Vyhotovil:
Český úřad zeměměřický a katastrální - SCD

Nemovitosti jsou v územním obvodu, ve kterém vykonává státní správu katastru nemovitostí ČR
Katastrální úřad pro Moravskoslezský kraj, Katastrální pracoviště Nový Jičín, kód: 804.

DODATEK č. 1
(dále jen Dodatek)

KE SMLOUVĚ O KOUPI POZEMKŮ
uzavřené dne 19.12.2019 mezi níže identifikovanými Smluvními stranami:

PRODÁVAJÍCÍ:

Statutární město Ostrava

IČO: 008 45 451

DIČ: CZ00845451

se sídlem Ostrava - Moravská Ostrava, Prokešovo nám. 1803/8, 702 00

zastoupené Ing. Tomášem Macurou, MBA, primátorem Statutárního města Ostravy
(dále také jen Prodávající)

a

KUPUJÍCÍ:

OAMP Hall 2 s.r.o.

IČO: 078 99 505

DIČ: CZ07899505

se sídlem 28. října 3346/91, Moravská Ostrava, 702 00 Ostrava

zastoupena Petrem Kalinou, Ing. Danielem Kollárem, jednatelem společnosti
zapsaná v OR vedeném Krajským soudem v Ostravě, oddíl C, vložka 77635
(dále také jen Kupující)

Preamble

Prodávající a Kupující uzavřeli dne 19.12.2019 Smlouvu o koupi pozemků (dále jen Smlouva), jejímž předmětem je převod nemovitých věcí identifikovaných v čl. 4 odst. 4.1 a odst. 4.2 Smlouvy.

I.

Účel a předmět Dodatku

- 1.1. Účelem tohoto Dodatku je provedení drobných úprav textu Smlouvy, vedoucích k odstranění formálních pochybení, týkajících se nepodstatných náležitostí Smlouvy.
- 1.2. Prodávající prohlašuje a Kupující bere toto prohlášení na vědomí, že pro uzavření tohoto Dodatku není zapotřebí předchozího souhlasu Správce programu dle jeho vyjádření ze dne 1. 4. 2021, vydaného na základě žádosti Prodávajícího.
- 1.3. V důsledku ujednání Smluvních stran je předmětem tohoto Dodatku sjednání úpravy čl. 10 odst. 10.5, 10.6 a 10.7 Smlouvy v níže uvedeném rozsahu.

10. Zajištění závazků

10.5 Prodávající a Kupující touto Smlouvou zřizují v souladu s ust. § 1761 ObčZ tato věcná práva:

a) zákaz zatížení Pozemků spočívající v nemožnosti Kupujícího bez předchozího písemného souhlasu Prodávajícího zatížit Pozemky jakýmkoliv věcnými právy třetích osob s výjimkou sjednání věcných břemen zřízených výlučně za účelem napojení Pozemků na veřejné komunikace, veřejně přístupné účelové komunikace, nebo napojení Pozemků na inženýrské sítě z důvodu řádného užívání Pozemků,

b) zákaz zcizení Pozemků spočívající v nemožnosti Kupujícího převést Pozemky do vlastnictví třetí osoby bez předchozího písemného souhlasu Prodávajícího.

Zákaz zatížení a zákaz zcizení se zřizují jakožto věcná práva na dobu určitou do 31.12.2025 a budou zapsána v evidenci katastru nemovitostí současně s vkladem vlastnického práva pro Kupujícího.

Pro vyloučení jakýchkoliv pochybností činí Smluvní strany nesporným, že Prodávající, jakožto oprávněný z výhrady zpětné koupě ujednané v odst. 10.8 tohoto článku Smlouvy, uděluje ve smyslu ust. § 2138 ObčZ, jejím podpisem souhlas se zatížením a zcizením prodávaných pozemků za použití výjimky upravené v odst. 10.6 a v odst. 10.7 tohoto článku Smlouvy.

10.6 Smluvní strany se dohodly na výjimce ze zákazu zatížení spočívající v oprávnění Kupujícího zřídit zástavní právo k Pozemkům ve prospěch financující banky, a to k zajištění dluhu Kupujícího vzniklého z úvěrové smlouvy uzavřené mezi Kupujícím a financující bankou, která poskytne Kupujícímu úvěr v potřebné výši na realizaci Stavby ve II. etapě dle Harmonogramu. Smluvní strany se dále dohodly, že Kupující zajistí, aby v zástavní smlouvě byla sjednána povinnost zástavního věřitele (financující banky) oznámit zástavci (Kupujícímu) započítí výkonu zástavního práva dle ust. § 1362 ObčZ bez ohledu na jím zvolený způsob výkonu zástavního práva.

10.7 Smluvní strany se dohodly na výjimce ze zákazu zcizení spočívající v oprávnění financující banky, jakožto zástavního věřitele, prodat Pozemky v rámci výkonu zástavního práva postupem ujednaným v zástavní smlouvě s tím, že financující banka bude prostřednictvím Kupujícího prokazatelně seznámena se závazky Kupujícího ujednanými v čl. 8., odst. 8.5. Smlouvy, tedy realizovat výstavbu Stavby dané etapy Centra ve lhůtě stanovené Harmonogramem za jejího případného prodloužení dle čl. 8., odst. 8.6 a dodržet po stanovenou dobu účel využití Pozemků, jak je stanoveno v čl. 8., odst. 8.5. Smlouvy. Kupující je povinen bezodkladně oznámit Prodávajícímu, že mu bylo zástavním věřitelem oznámeno započítí výkonu zástavního práva dle ust. § 1362 ObčZ.

II. Závěrečná ujednání

2.1. Dodatek vstupuje v platnost a nabývá účinnosti dnem jeho podpisu Prodávajícím a Kupujícím a dnem jeho uveřejnění prostřednictvím registru smluv dle ust. § 6 zákona č. 340/2015 Sb. Zbývající části smluvních ujednání obsažených v člancích Smlouvy dotčených tímto Dodatkem a smluvní ujednání obsažená v člancích Smlouvy tímto

Dodatkem nedotčených zůstávají v platnosti a účinnosti v původním znění.

- 2.2. Pokud by Dodatek trpěl právními vadami, zejména pokud by některé z jeho ustanovení bylo v rozporu s platným právním předpisem, v důsledku čehož by mohl být Dodatek posuzován jako neplatný, považuje se toto ustanovení za samostatné a Dodatek se posuzuje, jako by takové ustanovení nikdy neobsahoval. V každém případě se však Prodávající a Kupující zavazují projednat nové znění, které by identifikovanou vadu odstranilo a Dodatek v tomto duchu doplnit, popř. jej podepsat opakovaně.
- 2.3. Dodatek představuje úplnou dohodu zúčastněných Smluvních stran ohledně jeho předmětu a obsahu.
- 2.4. Dodatek je vyhotoven v šesti vyhotoveních, z nichž Prodávající obdrží tři vyhotovení, Kupující obdrží dvě vyhotovení a jedno vyhotovení je pro příslušný katastrální úřad.


III.

Doložka platnosti právního jednání dle ust. § 41 zákona č. 128/2000 Sb.

- 3.1. O uzavření tohoto Dodatku rozhodlo zastupitelstvo Prodávajícího svým usnesením č. 1379/ZM1822/22 ze dne 14. 4. 2021

V Ostravě dne

V OSTRAVĚ dne 14. 4. 2021



Statutární město Ostrava
Ing. Tomáš Macura, MBA, primátor

V PRAZE dne 14. 4. 2021



OAMP Hall 2 s.r.o.
Petr Kalina, jednatel



OAMP Hall 2 s.r.o.
Ing. Daniel Kollár, jednatel



PROHLÁŠENÍ O PRAVOSTI PODPISU NA LISTINĚ NESEPSANÉ ADVOKÁTEM

Běžné číslo knihy o prohlášeních o pravosti podpisu 18184/31/32/2021/C

Já, níže podepsaná, [REDACTED] se sídlem [REDACTED] zapsaná v seznamu advokátů vedeném Českou advokátní komorou pod ev. č. [REDACTED] prohlašuji, že tuto listinu přede mnou vlastnoručně v šesti vyhotovení podepsal

1. **Petr Kalina**, dat. nar. [REDACTED], trvale bytem [REDACTED], jehož totožnost jsem ověřil z občanského průkazu ČR č. [REDACTED]
2. **Ing. Daniel Kollár**, dat. nar. [REDACTED], trvale bytem [REDACTED] jehož totožnost jsem ověřil z občanského průkazu ČR č. [REDACTED]

Podepsaný advokát tímto prohlášením o pravosti podpisu nepotvrzuje správnost ani pravdivost údajů uvedených v této listině, ani její soulad s právními předpisy.

V Praze dne 14. 4. 2021

