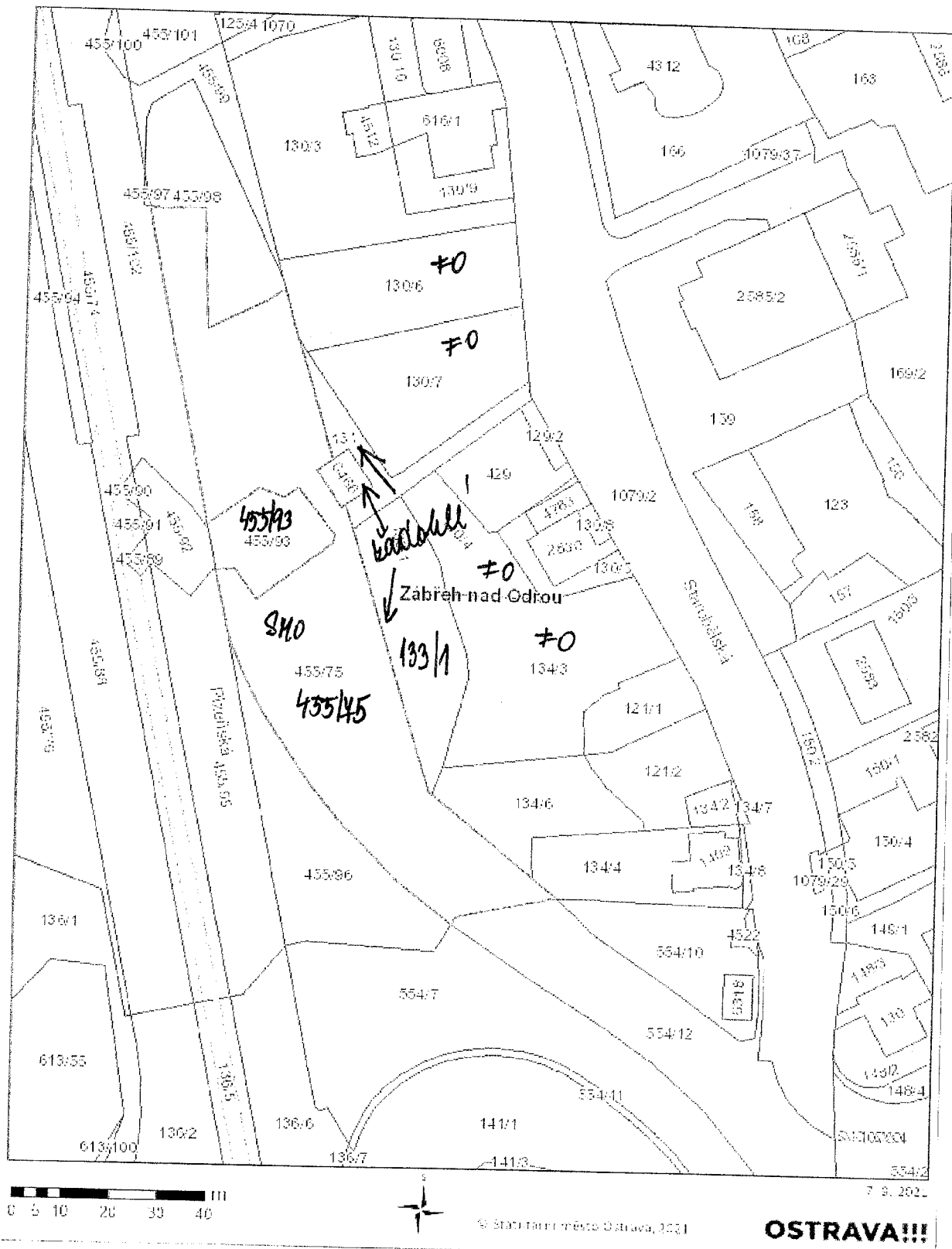



1/1

POZEMKY PARC.Č. 455/75 A 455/93 V K.Ú. ZÁBRĚH NAD ODROU



1/2

POZEMKY PARC.Č. 455/75 A 455/93 V K.Ú. ZÁBŘEH NAD ODROU



VÝKAZ DOSAVIDNÍHO A NOVÉHO STAVU ÚDAJŮ KATASTRU NEMOVITOSTÍ

1/3

Dosařední stav				Nový stav											
Označení pozemku sře. číslem	Výměra parcely		Druh pozemku	Označení pozemku parc. číslem	Výměra parcely		Druh pozemku	Typ stavby	Zuř. určený výměr	Porovnání se stavem evidence právních vztahů					
	ha	m ²			Způsob využití	ha				m ²	Způsob využití	Způsob využití	Díl přechází z pozemku označeného v		Číslo listu vlastnictví
										katastru nemovitostí	drívější poz. evidenci	ha	m ²		
455/75	33	57	ostat. pl. ostat.komunikace	455/75	17	62	ostat. pl. ostat.komunikace		2	455/75		2755	17	62	
				455/231	5	28	ostat. pl. ostat.komunikace	ostat. pl. ostat.komunikace	2	455/75		2755	5	13	a
							ostat. pl. ostat.komunikace	ostat. pl. ostat.komunikace	2	455/93		2755	15		b
				455/232	10	82	ostat. pl. ostat.komunikace		2	455/75		2755	5	28	
455/93	3	73	ostat. pl. ostat.komunikace	455/93	3	58	ostat. pl. ostat.komunikace		2	455/75		2755	10	82	
	37	30			37	30			2	455/93		2755	3	58	
				455/231	věčné břemeno					455/75		2755			
										455/93		2755			


ruh věčného břemene: Právo dle listiny
právněný: Dle listiny

Seznam souřadnic (S-JTSK) – PODDOLOVANÉ ÚZEMÍ

Číslo bodu	Souřadnice pro zapis do KN		Kód kv.	Souřadnice určené měřením		Poznámka
	Y	X		Y	X	
459-1291	473441.17	1105229.56	4	473440.92	1105229.45	plot
2290-887	473473.24	1105125.79	4	473473.00	1105125.55	kolík
2290-911	473470.29	1105135.93	4	473470.05	1105135.69	kolík
4	473471.74	1105130.95	4	473471.42	1105130.69	plot
5	473441.96	1105228.92	4	473441.70	1105228.67	plot
6	473451.14	1105214.00	4	473450.89	1105213.75	plot
7	473452.20	1105211.75	4	473451.95	1105211.50	plot
8	473459.05	1105195.53	4	473458.80	1105195.29	plot
9	473460.06	1105192.67	4	473459.81	1105192.43	plot
10	473464.42	1105178.68	4	473464.17	1105178.44	plot
11	473475.53	1105132.02	4	473475.29	1105131.78	plot
12	473466.28	1105170.86	4			průsečík
13	473464.10	1105179.69	4			průsečík
15	473465.14	1105175.66	4	473464.89	1105175.42	věčné břemeno
16	473464.65	1105177.73	4	473464.40	1105177.49	věčné břemeno
17	473459.18	1105171.70	4	473458.94	1105171.46	věčné břemeno
18	473458.56	1105173.69	4	473458.32	1105173.45	věčné břemeno

GEOMETRICKÝ PLÁN

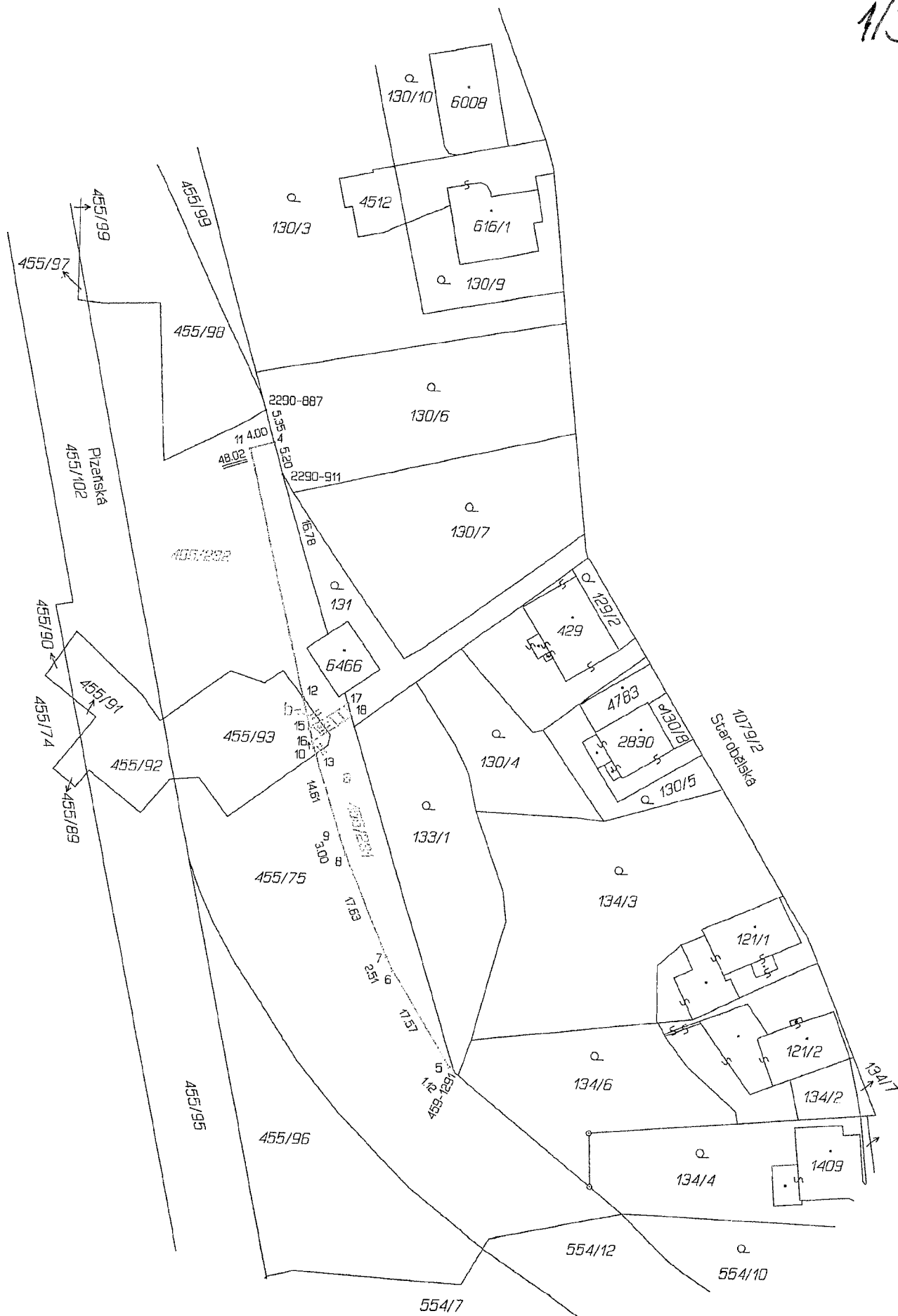
rozdělení pozemku, vymezení rozsahu věčného břemene k části pozemku

Geometrický plán overil úředně oprávněný zeměměřický inženýr: Jméno, příjmení: [REDACTED] Číslo položky seznamu úředně oprávněných zeměměřických inženýrů: 1034/1995 Dne: 4.6.2021 Číslo: 156/2021 Nálezitostmi a přesností odpovídá právním předpisům.	Stejnopis overil úředně oprávněný zeměměřický inženýr: Jméno, příjmení: [REDACTED] Číslo položky seznamu úředně oprávněných zeměměřických inženýrů: 1034/1995 Dne: 11.6.2021 Číslo: 165/2021 Tento stejnopis odpovídá geometrickému plánu v elektronické podobě uloženému v dokumentaci katastrálního úřadu. Ověření stejnopisu geometrického plánu v listinné podobě.
Katastrální úřad souhlasí s označováním parcel. KÚ pro Moravskoslezský kraj KP Ostrava PGP-1480/2021-807 2021.06.11 07:43:21 CEST	

vyhotovitel: **GEODAT v.o.s.**
 29.října 168/1142, 709 00 Ostrava
 IČ:47985658, tel: 596620426
 geodat@seznam.cz

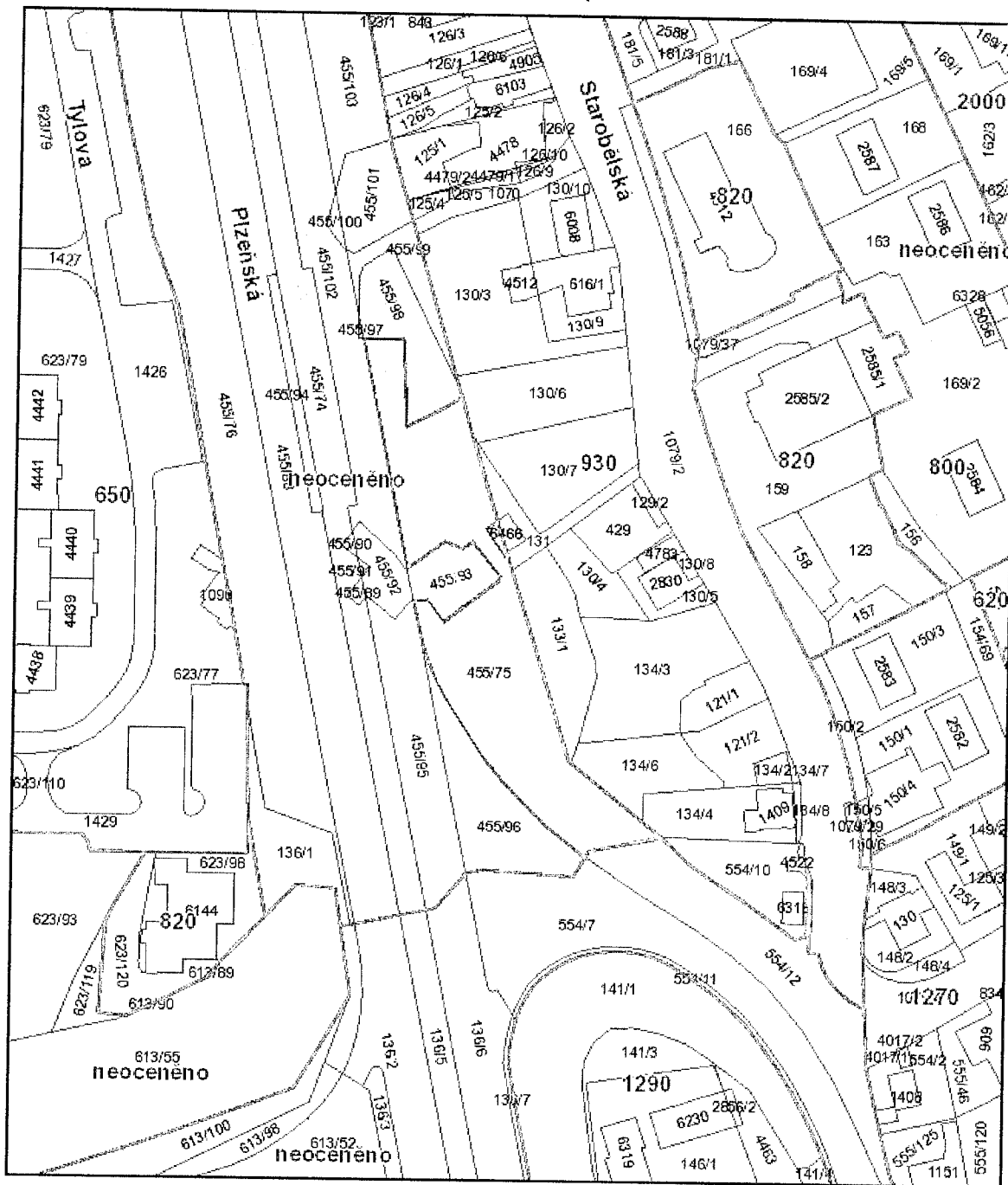
číslo plánu: 3707-91 b /2021
 kres: Ostrava-město
 obec: Ostrava
 ad. území: Zábřeh nad Odrou
 list: Ostrava 9-2/41

savadním vlastníčkům pozemků byla poskytnuta možnost známit se v terénu s průběhem navržených nových hranic, které byly označeny předepsaným způsobem.



114

cenová mapa



25. February 2021

1:1,500

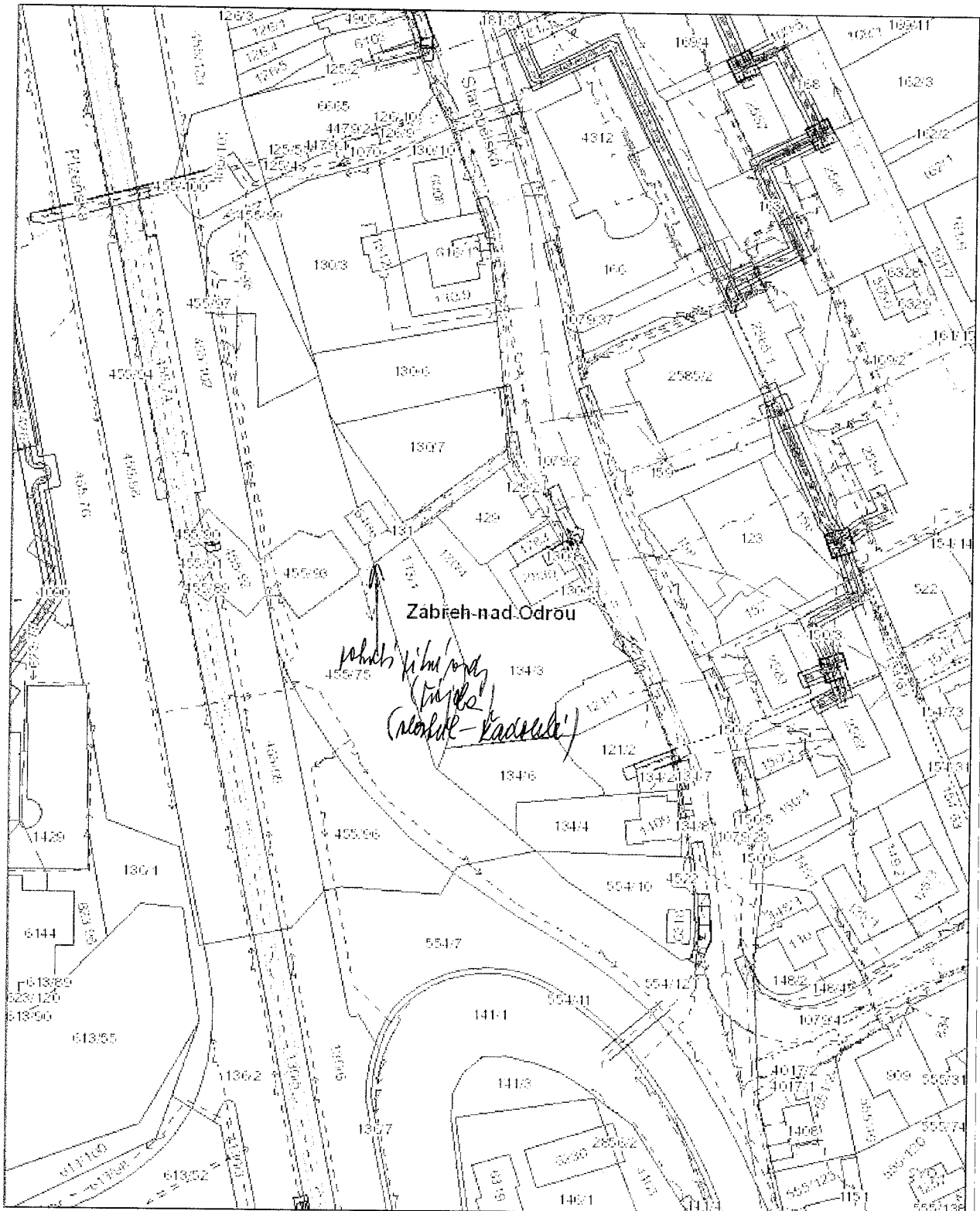


SVO
SLO


OSTRAVA!!!

15

INŽENÝRSKÉ SÍTĚ



*which is not only
in the
(neobit - kadavka)*



© statutární město Ostrava, 2021

OSTRAVA!!!

19. 10. 2021