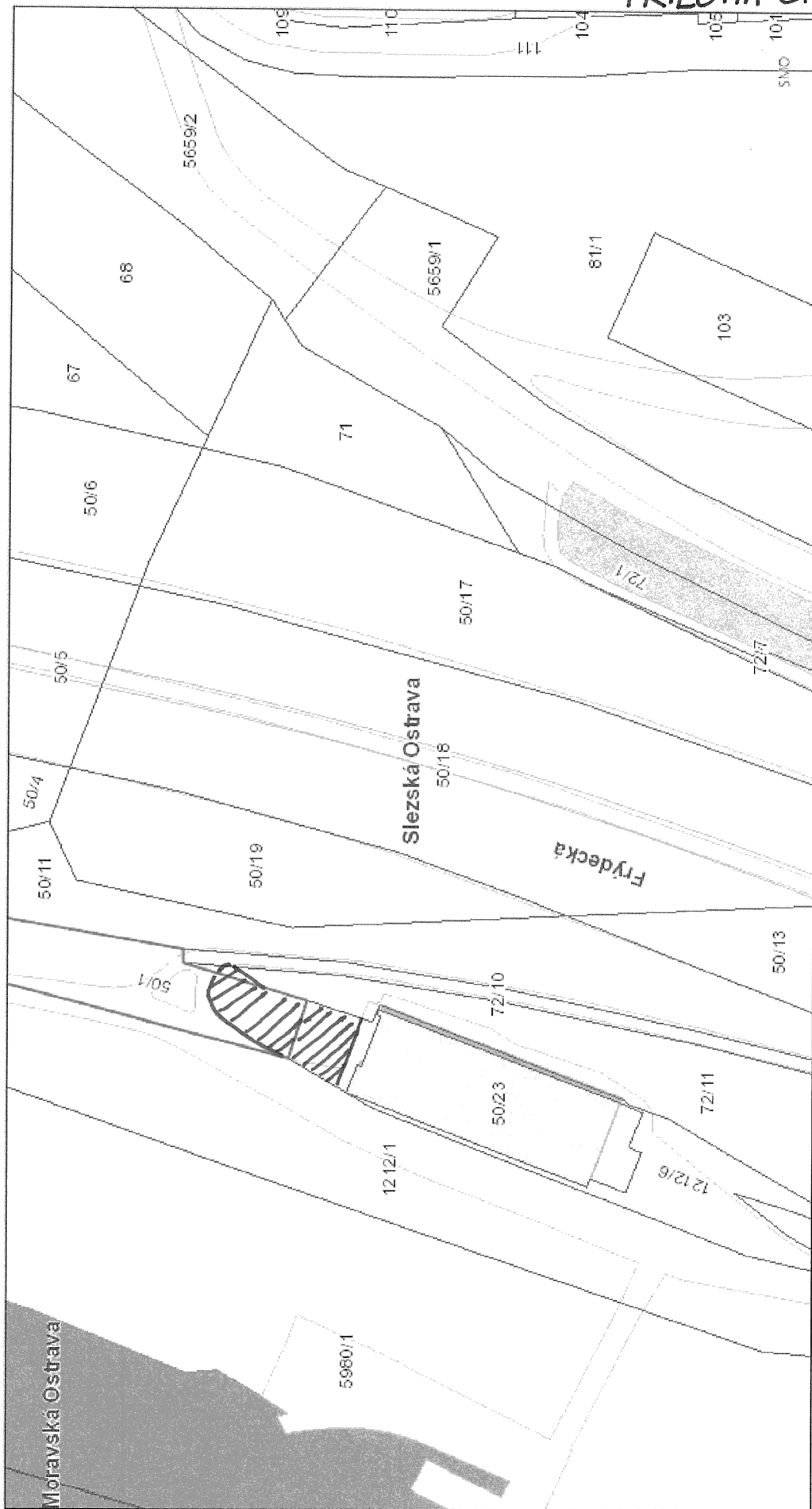


ČÁSTI POZEMKŮ P.Č. 50/1, P.Č.72/11, P.Č. 1212/6 K.Ú. SLEZSKÁ OSTRAVA



PŘÍLOHA č.1

15 10 2021



ČÁSTI POZEMKŮ P.Č. 50/1, P.Č.72/11, P.Č. 1212/6 K.Ú. SLEZSKÁ OSTRAVA



15. 10. 2021




VÝKAZ DOSAVADNÍHO A NOVEHO STAVU ÚDAJŮ KATASTRU NEMOVITOSTÍ

Dosevadní stav			Nový stav												
Dznení pozemku parc. číslem	Vyměra parcely		Druh pozemku Způsob využití	Dznení pozemku parc. číslem	Vyměra parcely		Druh pozemku Způsob využití	Typ stavby	Způsob využití	Zpř. určený výměr	Porovnání se stavem evidence právních vztahů				
	ha	m ²			ha	m ²					Číslo listu vlastnictví	Vyměra dílu		Dznení dílu	
											katastru nemovitostí	dřívější poz. evidenci	ha		m ²
50/1	48	39	ostat.pl. zeleň	50/1	47	81	ostat.pl. zeleň			0					
				50/31		58	ostat.pl. sport.a rekr.pl.			2	50/1		3195		58
72/11	10	57	ostat.pl. jiná plocha	72/11	10	55	ostat.pl. jiná plocha			2					
				72/18		2	ostat.pl. sport.a rekr.pl.			2	72/11		3195		2
	58	96			58	96									

Seznam souřadnic (S-JTSK)

Číslo bodu Souřadnice pro zápis do KN
Y X Kód kv. Poznámka

2640-1	469542.74	1101954.03	3	
2698-1	469536.31	1101956.09	3	kolík
3099-1049	469532.06	1101942.36	4	kolík
1	469534.37	1101949.83	4	
2	469533.22	1101946.10	4	
4	469538.55	1101946.65	3	
5	469537.92	1101945.93	3	
6	469536.52	1101945.29	3	
7	469535.53	1101945.16	3	
8	469534.50	1101945.22	3	
9	469533.61	1101945.66	3	
10	469532.87	1101946.50	3	
11	469532.53	1101947.30	3	

GEOMETRICKÝ PLÁN pro rozdělení pozemku	Geometrický plán overil úředně oprávněný zeměměřický inženýr: Jméno, příjmení: Ing. Jaroslav Hons Číslo položky seznamu úředně oprávněných zeměměřických inženýrů: 1310/95 Dne: 26. listopadu 2020 Číslo: 144/2020 Naležitostmi a přesností odpovídá právním předpisům.	Stejnopis overil úředně oprávněný zeměměřický inženýr: Jméno, příjmení: [redacted] Číslo položky seznamu úředně oprávněných zeměměřických inženýrů: 1822/99 Dne: 3.12.2020 Číslo: 324/2020 Tento stejnopis odpovídá geometrickému plánu v elektronické podobě uloženému v dokumentaci katastrálního úřadu.	
	Vyhotovitel: GESPO v.o.s. IČO 45197041 28.října 255, 709 00 Ostrava - Mar. Hory	Katastrální úřad souhlasí s otiskováním parcel.	Dvěření stejnopisu geometrického plánu v listinné podobě.
	Číslo plánu: 4523-452/2020 Okres: Ostrava-město Obec: Ostrava Kat. území: Slezská Ostrava Mapový list: OSTRAVA 7-D/33	KÚ pro Moravskoslezský kraj KP Ostrava [redacted]	
	Dosavadním vlastníkům pozemků byla poskytnuta možnost seznámit se v terénu s průběhem navrhovaných nových hranic které byly označeny předepsaným způsobem: obrubníkem		

5980/1 →

1212/1

50/1

3099-1049



50/31

2640-1

2698-1

50/19

1212/6

1212/6

72/10

50/11

50/23

72/11


VÝKAZ DOSAVADNÍHO A NOVÉHO STAVU ÚDAJŮ KATASTRU NEMOVITOSTÍ

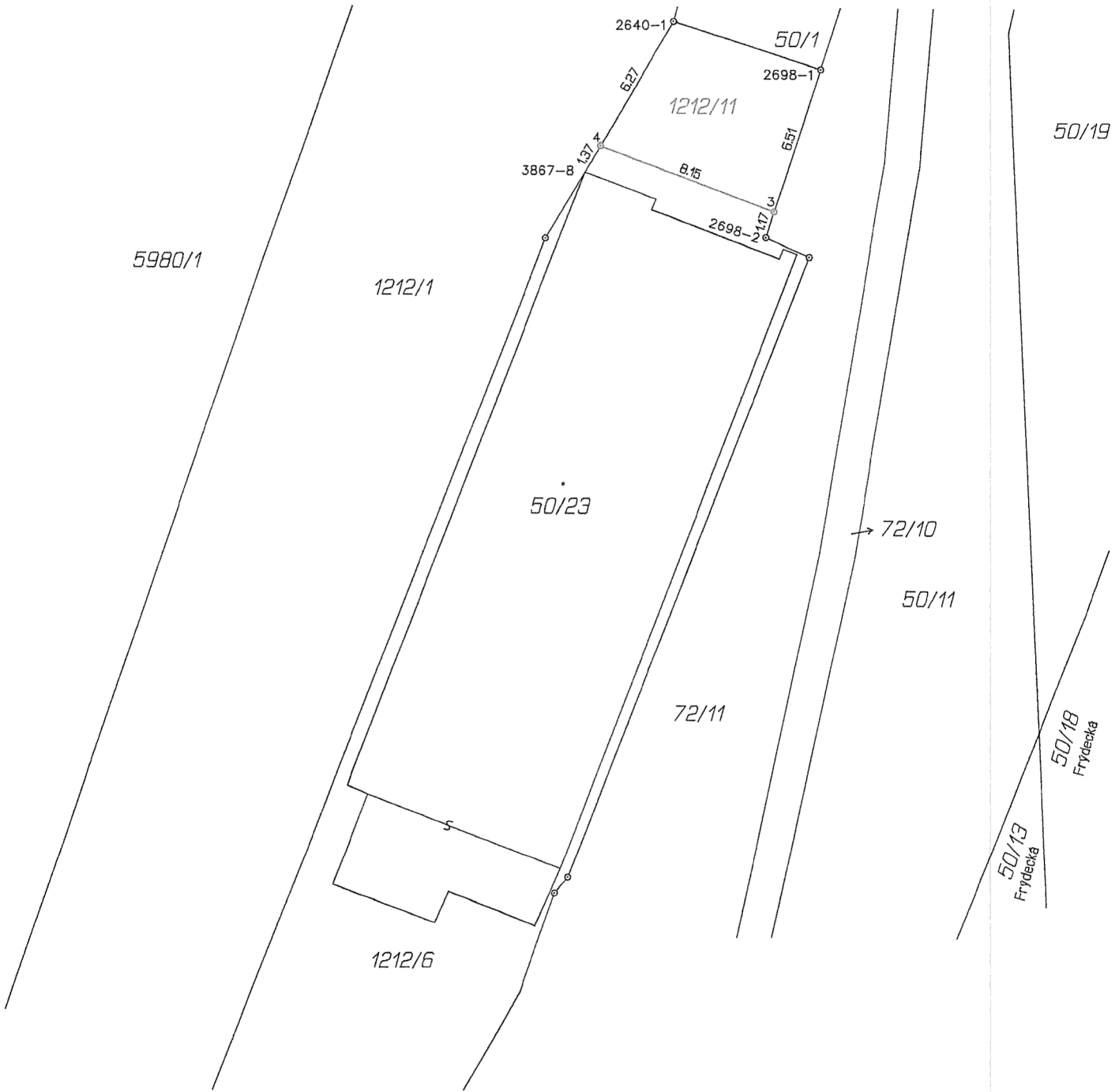
Dosavadní stav			Nový stav						Porovnání se stavem evidence právních vztahů							
Označení pozemku parc. číslem	Vyměra parcely		Druh pozemku Způsob využití	Označení pozemku parc. číslem	Vyměra parcely		Druh pozemku Způsob využití	Typ stavby Způsob využití	Zpř. určení výměr	Díl přechází z pozemku označeného v katastru nemovitostí		Číslo listu vlastnictví	Vyměra dílu		Označení dílu	
	ha	m ²			ha	m ²				katastru nemovitostí	drívější poz. evidenci		ha	m ²		
1212/6	3	06	ostat.pl. jiná plocha	1212/6	2	59	ostat.pl. jiná plocha			2						
				1212/11		47	ostat.pl. jiná plocha			2	1212/6	3195			47	
					3	06										

Seznam souřadnic (S-JTSK)
Číslo bodu Souřadnice pro zápis do KN
Y X Kód kv. Poznámka

k.o. Slezská Ostrava (714828)

2640-1	469542.74	1101954.03	3	dot.st.
2698-1	469536.31	1101956.09	3	dot.st.
2698-2	469538.65	1101963.43	3	dot.st.
3867-8	469546.56	1101960.56	3	roh bud.
3	469538.30	1101962.32	3	hřeb
4	469545.69	1101959.41	3	hřeb

GEOMETRICKÝ PLÁN pro rozdělení pozemku	Geometrický plán ověřil předně oprávněný zeměměřický inženýr: Jméno, příjmení: Ing. Jiří Adamovský	Stejnopis ověřil předně oprávněný zeměměřický inženýr: Jméno, příjmení: [redacted]
	Číslo položky seznamu předně oprávněných zeměměřických inženýrů: 1823/99	Číslo položky seznamu předně oprávněných zeměměřických inženýrů: 1823/99
	Dne: 29. května 2019 Číslo: 104/2019	Dne: 11. 6. 2019 Číslo: 120/2019
	Nálezitostmi a přesností odpovídá právním předpisům.	Tento stejnopis odpovídá geometrickému plánu v elektronické podobě uloženému v dokumentaci katastrálního úřadu.
Vyhotovitel: GESPO v.o.s. IČO 45197041 28.rájna 255, 709 00 Ostrava - Mar. Hory	Katastrální úřad souhlasí s ořizovacími parcel. KÚ pro Moravskoslezský kraj KP Ostrava [redacted] 2019.06.03 14:14:56 CEST	Ověření stejnopisu geometrického plánu v listinné podobě. 
Číslo plánu: 4360-129/2019 Okres: Ostrava-město Obec: Ostrava Kat. území: Slezská Ostrava Mapový list: Ostrava 7-0/33 Dosavadním vlastníkům pozemků byla poskytnuta možnost seznámit se v terénu s průběhem navržených nových hranic které byly označeny předepsaným způsobem: hřeby		[redacted]



5980/1

1212/1

50/23

1212/6

2640-1

50/1

1212/11

2698-1

3867-8

137

6.27

6.15

6.51

2698-2

117

→ 72/10

50/11

72/11

50/13
Frydecka

50/18
Frydecka

50/19

