




GEOMETRICKÝ PLÁN pro rozdělení pozemku, vymezení rozsahu vecného břemene k části pozemku	Geometrický plán ověřit úředně oprávněný zeměměřický inženýr:	Státní úřad ověřit úředně oprávněný zeměměřický inženýr:
	Jméno, příjmení: 	Jméno, příjmení: 
	Číslo položky seznamu úředně oprávněných zeměměřických inženýrů: 340/95	Číslo položky seznamu úředně oprávněných zeměměřických inženýrů: 304/95
	Dne: 28. října 2018 Dne: 4. března 2021	Dne: 04. března 2021 Dne: 4/2021
Náležitostmi a přesností odpovídá právní předpisům.	Tento státní opis odpovídá geometrickému plánu v elektronické podobě uloženému v dokumentaci katastrálního úřadu.	
Vyhotovitel: Novák Jiří Čsl. tankistů 30 747 66 Dolní Lhota IC: 63902411	Katastrální úřad seřazen s oddělením parcel KÚ pro Moravskoslezský kraj KP Ostrava Ing. Roman Turowski Ph.D. PGP-2737/2018-807 2018.11.05 06:56:57 CET	Ověřil státní úřad geometrického plánu v listinné podobě. 
Číslo plánu: 314B-29/2018		
Okres: Ostrava-město		
Obec: Ostrava		
Kat. území: Páruba		
Mapový list: Brlovec 1-0/13,14,32 (DKM)		
Odsávkou vlastníků pozemků byla poskytnuta možnost seznámit se v terénu s průběhem navrhovaných nových hranic které byly označeny předepsaným způsobem: obrůbáním		

VÝKAZ DOSAVADNÍHO A NOVÉHO STAVU ÚDAJŮ KATASTRU NEMOVITOSTÍ

Dosavadní stav				Nový stav											
Označení pozemku parc. číslem	Výměra parcely		Druh pozemku Způsob využití	Označení pozemku parc. číslem	Výměra parcely		Druh pozemku Způsob využití	Typ stavby Způsob využití	Způsob určení výměry	Porovnání se stavem evidence právních vztahů					
	ha	m ²			ha	m ²				Díl přechází z pozemku označeného v katastru nemovitostí	Číslo listu vlastnictví	Výměra dílu		Označení dílu	
			ha				m ²								
Oddělení 1576		14 44	ostat. pl. ostat.komunikace	1576/1	12 64	ostat. pl. ostat.komunikace			2	1576	1919		12 64		
1579/2	*2)	66 14	ostat. pl. ostat.komunikace	1576/2	1 80	ostat. pl. ostat.komunikace			2	1576	1919		1 80		
				1579/2	59 52	ostat. pl. ostat.komunikace			2	1579/2	1919		59 49	g	
				1725/1						1725/1	1919		3	e	
				1579/8	2 26	ostat. pl. ostat.komunikace			2	1579/2	1919		2 26		
				1579/9		ostat. pl. ostat.komunikace			2	1579/2	1919		53		
				1579/10	1 94	ostat. pl. ostat.komunikace			2	1579/2	1919		1 94		
				1579/11	1 76	ostat. pl. ostat.komunikace			2	1579/2	1919		1 76		
1725/1	1	48 63	ostat. pl. sport.a rekre.pt.	1725/1	1 47	ostat. pl. sport.a rekre.pt.			0	1579/2	1919		0,29	a	
				1725/1						1725/1	1919	1	47 34	c	
				1725/5	*1)	1 42	ostat. pl. ostat.komunikace			2	1579/2	1919		15	b+f
				1725/5						1725/1	1919		1 26	d	
1726/12		16 78	ostat. pl. jiná plocha	1726/12	16 34	ostat. pl. jiná plocha			2	1726/12	1610	*1)	1 41		
				1726/25		ostat. pl. ostat.komunikace			2	1726/12	1610		37		
				1726/26	7	ostat. pl. ostat.komunikace			2	1726/12	1610		7		
1726/23		10	ostat. pl. jiná plocha	1726/23	4	ostat. pl. jiná plocha			2	1726/23	1673		4		
				1726/27	1	ostat. pl. jiná plocha			2	1726/23	1673		1		
				1726/28	5	ostat. pl. ostat.komunikace			2	1726/23	1673		5		
1738/20	*3)	15 59	ostat. pl. zeleň	1738/20	14 18	ostat. pl. zeleň			2	1738/20	1919		14 18		
				1738/130		ostat. pl. ostat.komunikace			2	1738/20	1919		66	i	
				1738/131		ostat. pl. zeleň			2	1739/2	1919		1	h	
				1738/131		ostat. pl. zeleň			2	1738/20	1919		74		
1739/2	*4)	3 50 82	ostat. pl. síňce	1739/2	3 50 82	ostat. pl. síňce			2	1739/2	1919	3	50 82		
2962/4		2 75	ostat. pl. ostat.komunikace	2962/4	1 06	ostat. pl. zeleň			2	2962/4	1673		1 06		
				2962/14	1 22	ostat. pl. ostat.komunikace			2	2962/4	1673		1 22		
				2962/15	30	ostat. pl. zeleň			2	2962/4	1673		30		
				2962/16	17	ostat. pl. ostat.komunikace			2	2962/4	1673		17		
2971/17		4 07	ostat. pl. ostat.komunikace	2971/17	1 53	ostat. pl. zeleň			2	2971/17	1673		1 53		
				2971/18		ostat. pl. jiná plocha			2	2971/17	1673		70		
				2971/19	1 77	ostat. pl. ostat.komunikace			2	2971/17	1673		1 77		
				2971/20	7	ostat. pl. jiná plocha			2	2971/17	1673		7		
*1) Rozdíl +1 m2 vzniklý zaokrouhlením výměr (bod 14.7b přílohy katastrální vyhlášky) u dílů nové parcely č. 1725/5															
*2) Rozdíl -1 m2 vzniklý zaokrouhlením výměr (bod 14.6 přílohy katastrální vyhlášky) u dosavadní parcely č.1579/2															
*3) Rozdíl -1 m2 vzniklý zaokrouhlením výměr (bod 14.6 přílohy katastrální vyhlášky) u dosavadní parcely č.1738/20															
*4) Rozdíl +1 m2 vzniklý zaokrouhlením výměr (bod 14.6 přílohy katastrální vyhlášky) u dosavadní parcely č.1739/2															
Věcné břemeno															
1574										1574	1873				
1575/1										1575/1	1873				
1577/1										1577/1	1873				
1726/7										1726/7	1873				
1738/4										1738/4	1873				
1738/6										1738/6	1873				
1738/39										1738/39	1873				
1738/64										1738/64	1873				
1738/66										1738/66	1873				
1738/70										1738/70	1873				

Druh věcného břemene : právo dle listiny

Oprávněný : dle listiny

