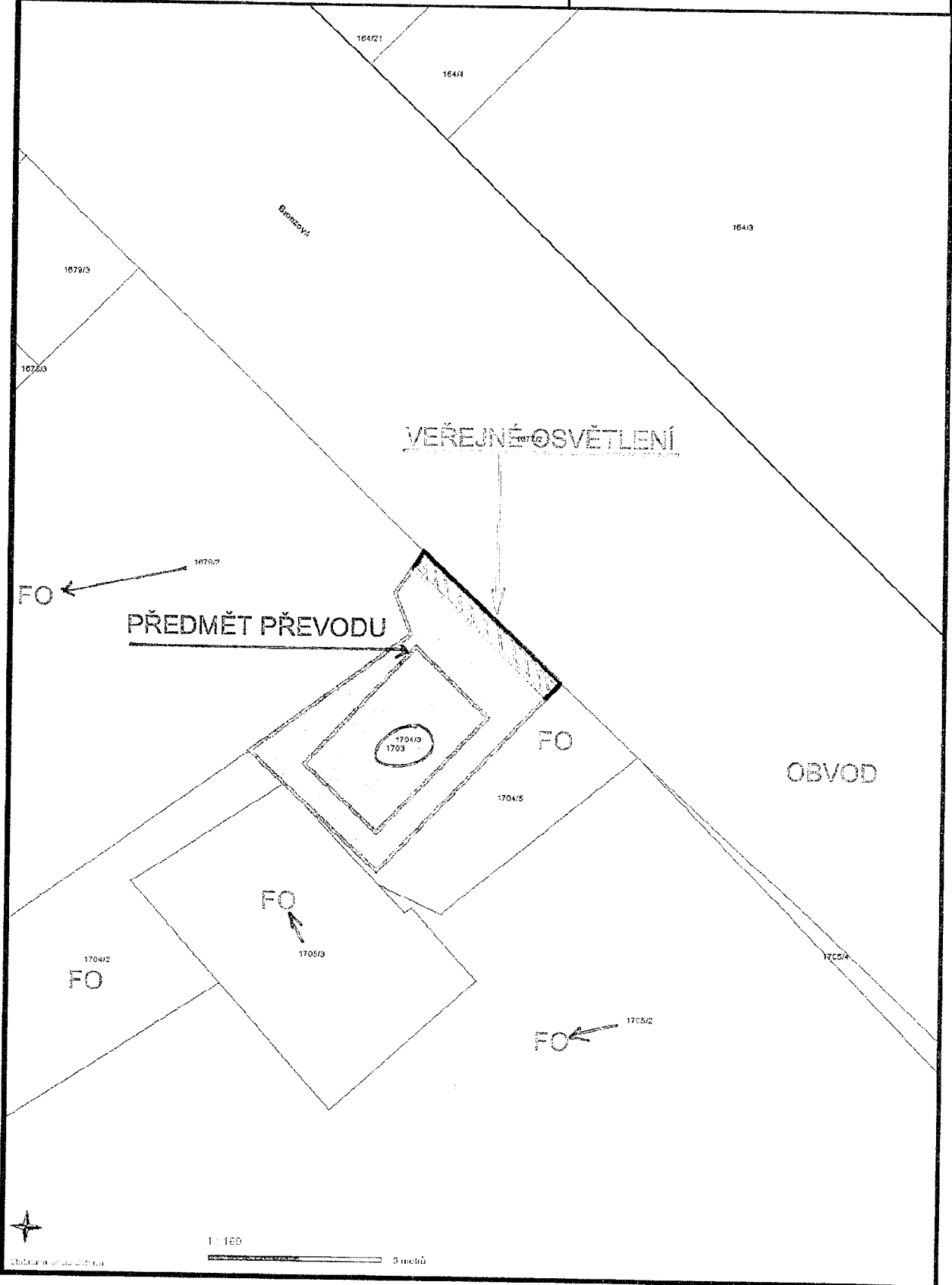


Statutární město Ostrava - Magistrát města
Ostravy

OSTRAVA


k.ú. Slezská Ostrava



Statutární město Ostrava - Magistrát města
Ostravy

OSTRAVA

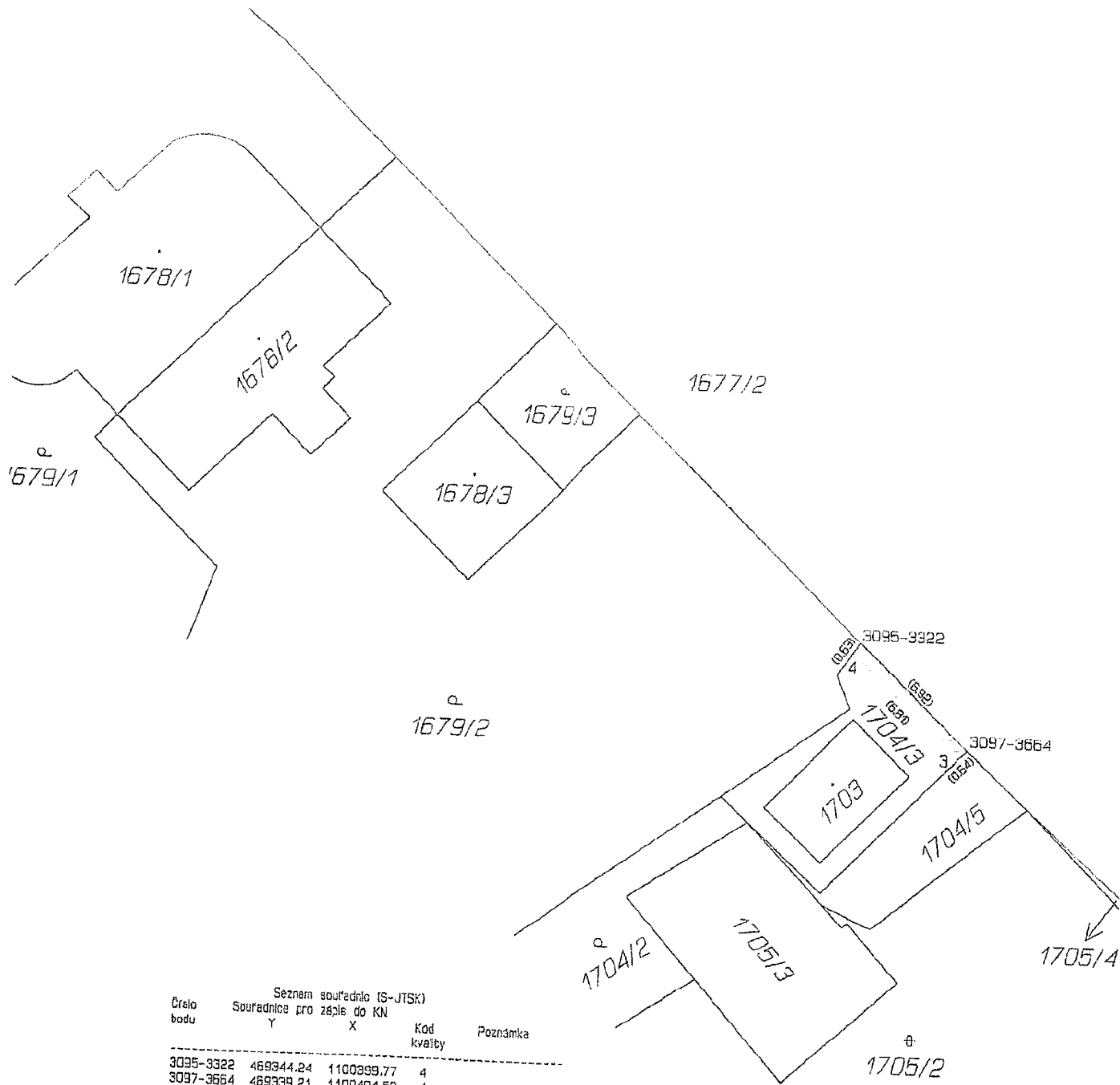
k.ú. Slezská Ostrava



VÝKAZ DOSAVIDNĚHO A NOVÉHO STAVU ÚDAJŮ KATASTRU NEVĚSTOSTÍ																	
Dosavidní stav				Nový stav													
Označení pozemku parc. číslem	Výměra parcely		Druh pozemku	Označení pozemku parc. číslem	Výměra parcely		Druh pozemku	Typ stavby	Způsob využití	Způsob využití	Způsob využití	Porovnání se stavem evidencí právních vztahů					
	ha	m ²			ha	m ²						Způsob využití	Způsob využití	Obl. přechází z pozemku označeného v katastru nemovitostí	Obl. přechází z pozemku označeného v evidenci	Číslo listu vlastnictví	Výměra dílu
1704/3												1704/3		3195			

Druh věcného břemene: dle listiny
 Oprávnění: dle listiny

GEOMETRICKÝ PLÁN pro vymezení rozsahu věcného břemene k části pozemku		Geometrický plán ověřil oprávněný zeměměřičský inženýr:		Strojopisná ověřila oprávněný zeměměřičský inženýr:	
Vyhotovitel: Ing. Tomáš Teuer Marty Krásové 4446/3 708 00 Ostrava - Poruba		Jméno, příjmení: [redacted]		Jméno, příjmení: [redacted]	
Číslo plánu: 4361-122/2019		Číslo položky seznamu úředně oprávněných zeměměřičských inženýrů: 2533/11		Číslo položky seznamu úředně oprávněných zeměměřičských inženýrů: 2533/11	
Okres: Ostrava-město		Dne: 14. května 2019		Dne: 14. 5. 2019	
Obec: Ostrava		Číslo: 303/2019		Číslo: 322/2019	
Kat. území: Slezská Ostrava		Nálezitostní a přesností odpovídá právním předpisům.		Tento strojopis odpovídá geometrickému plánu v elektronické podobě uznesenému v dokumentaci ke: ostražního úřadu.	
Mapový list: DKM (Ostrava 7-D/12)		Kobezráhý úřední soupisčel o obřadovčím poroč.		Ověření strojopisu geometrického plánu v listinné podobě.	
Dosavidním vlastníkům pozemků bylo poskytnuta možnost seznámit se v terénu s průběhem navrhovaných nových hranic, které byly označeny předepsaným způsobem.		KÚ pro Moravskoslezský kraj KP Ostrava Ing. Roman Turowski Ph.D. PGP-1198/2019-807 2019.05.16 15:34:50 CEST		[redacted]	



Seznam souřadnic (S-JTSK)

Číslo bodu	Souřadnice pro zápis do KN		Kód kvality	Poznámka
	Y	X		
3095-3322	469344.24	1100399.77	4	
3097-3664	469339.21	1100404.52	4	
3	469339.65	1100404.98	4	
4	469344.59	1100400.29	4	

**Kozubová Renáta**

Od: JUDr. Zdeňka Friedelová <friedelova@fmp-advokati.cz>
Odesláno: 6. února 2020 12:34
Komu: Kozubová Renáta
Předmět: FW:
Přílohy: Bědroň Marek_PM.pdf

Statutární město Ostrava
 magistrát - odbor majetkový

ZPRÁVY:	Č. DOPOD.
Koz - 6 - 02 - 2020	
UPL. ZNAK	POČET LISTŮ
SK. ZN., LH	SMO/81207/20

Paní magistro,

v návaznosti na náš telefonický rozhovor z dnešního dopoledne sděluji, že nemovitě věci, zapsané na LV č. 3195, k.ú. Slezská Ostrava bude nabývat [REDACTED] do výhradního vlastnictví. Za odkoupení nabízí částku 125.000,-Kč, jak jsem Vás informovala přípisem ze dne 24.9.2019.

V příloze zasílám udělenou plnou moc a v případě nutnosti poskytnutí jakékoli součinnosti jsem samozřejmě k dispozici na tomto e-mailu nebo na telefonním čísle 602522271.

Friedelová - Milatová - Čeněkava

FMP advokátní kancelář v.o.s.

Advokátní kancelář Law firm Cabinet d'avocats Biuro adwokackie

Místecká 329/258

720 00 Ostrava-Hrabová

ZPRACOV.	DOSLO	C. DOPOR.
<i>JKZ</i>	12 -12- 2018	
UKL. ZNAK	PRÍLOHY	POČET LISTŮ
SK. ZN./LH.	C. J.	<i>SMO/827062/18</i>

Friedelová · Milatová · Pěnkava

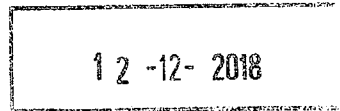
Advokátní kancelář

SMO/827062/18



smcvea6b593945

Magistrát města Ostravy



PODATELNA!!!

Statutární město Ostrava
Prokešovo náměstí 1803/8
Ostrava, Moravská Ostrava

Sp-zn. S-SMO/464114/18/MJ/KOZ


Upřesnění žádosti ze dne 21.11.2018

Svým přípisem ze dne 21.11.2018 jsem se na Vás obrátila s žádostí o sdělení, zda je možné a za jakých podmínek odkoupit od Statutárního města Ostrava následující nemovitě věci :

- pozemek parc.č. 1703 - zastavěná plocha a nádvoří o výměře 20 m², jehož součástí je stavba garáže bez čp/če
- pozemek parc.č. 1704/3 – zahrada o výměře 35 m²

vše v k.ú. Slezská Ostrava, zapsáno na LV č. 3195 vedeném Katastrálním úřadem pro Moravskoslezský kraj, Katastrální pracoviště Ostrava.


V návaznosti na takto učiněné podání sděluji, že zájem o odkoupení shora uvedených nemovitých věcí projevíli mí klienti, a to



a



kteří v měsíci listopadu 2018 na základě kupní smlouvy koupili nemovitosti, sousedící s výše uvedenými nemovitými věcmi a to :



- pozemek p.č. 1704/2 – zahrada
- pozemek p.č. 1704/5 – zahrada
- pozemek p.č. 1705/2 – ostatní plocha, způsob využití: neplodná půda
- pozemek p.č. 1705/3 – ostatní plocha, způsob využití: jiná plocha
- pozemek p.č. 1705/13 – ostatní plocha, způsob využití: neplodná půda
- pozemek p.č. 1705/16 – ostatní plocha, způsob využití: neplodná půda,

vše v katastrálním území Slezská Ostrava, zapsané v katastru nemovitostí vedeném Katastrálním úřadem pro Moravskoslezský kraj, Katastrální pracoviště Ostrava (dále jen Katastrální úřad), na listu vlastnictví č. 1760, pro obec Ostrava, katastrální území Slezská Ostrava od manželů Milana a Dagmar Konečných. V současné době probíhá „vkladové řízení“ u Katastrálního úřadu pro Moravskoslezský kraj, Katastrální pracoviště Ostrava.

Na odkoupených pozemcích by mí klienti rádi znovuobnovili bytovou zástavbu, která se na těchto pozemcích nacházela i v minulosti a pozemky, které jsou ve vlastnictví Statutárního města Ostravy by rádi využili pro zlepšení přístupu k nově vybudovaným bytovým objektům.

Dle sdělení mých klientů nemovité věci ve vlastnictví Statutárního města Ostrava nejsou využívány a nejsou udržovány. Klienti by rádi pozemky nejen využili, ale rovněž tímto využitím přispěli k lepšímu vzhledu předmětné oblasti.

Klienti jsou samozřejmě připraveni uhradit kupní cenu, která je obvyklá při prodeji takovýchto pozemků pro daný účel. V případě nutnosti poskytnutí jakýchkoli doplňujících informací mne neváhejte kontaktovat.

S pozdravem.

V Ostravě dne 10.12.2018

