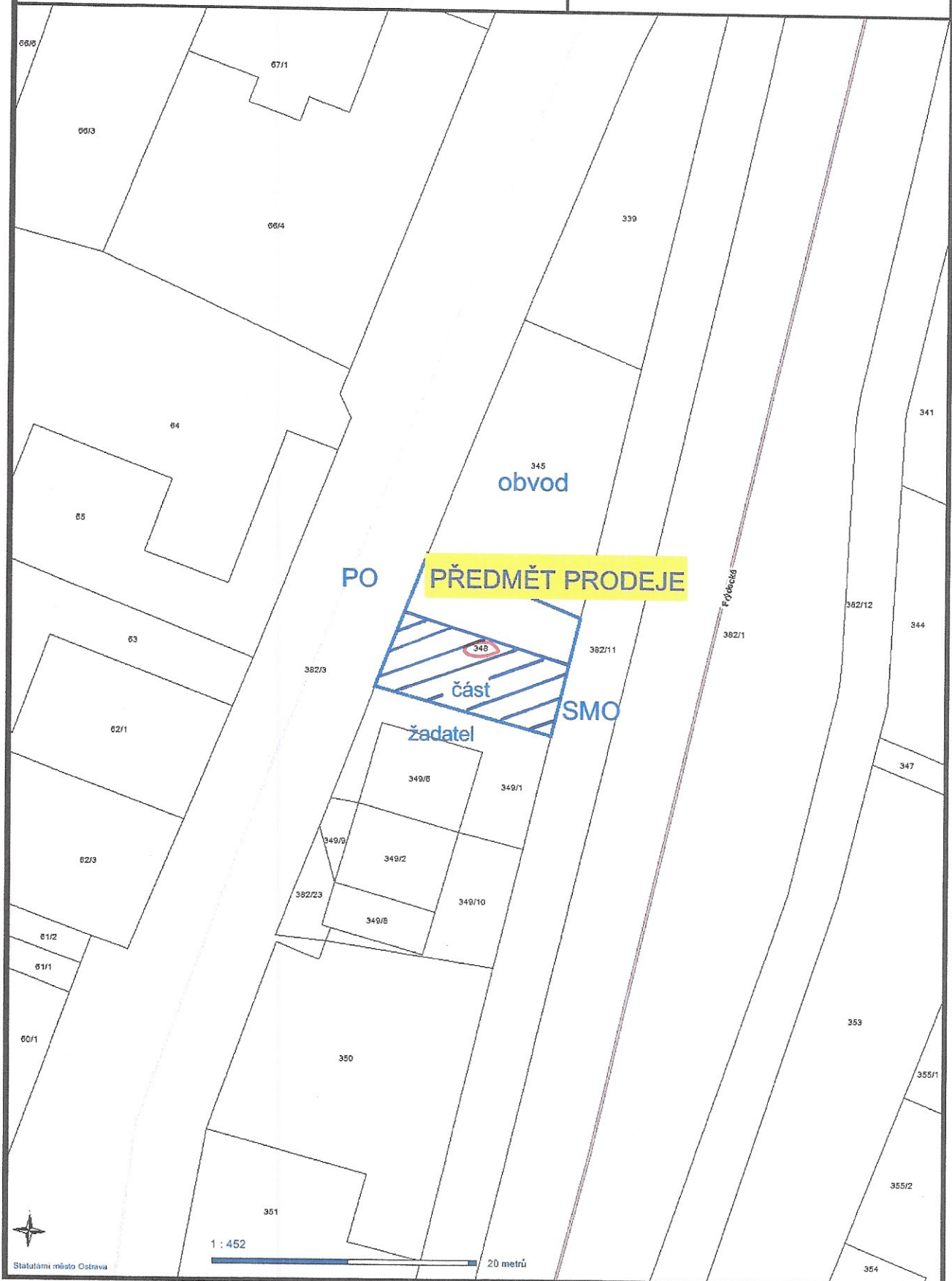


Statutární město Ostrava - Magistrát města
Ostravy

OSTRAVA!!!

k.ú. Kunčice nad Ostravicí



Statutární město Ostrava - Magistrát města
Ostravy

k.ú. Kunčice nad Ostravicí

OSTRAVA!!!



Seznam souřadnic (S-JTSK)

Číslo bodu	Souřadnice pro zápis do KN	Souřadnice určené měřením	Poznamka	
Y	X	Y	X	
1117-106	470412,26	1105467,74	4	Kolík
1117-205	470416,95	1105479,96	4	sl. plochu
1176-297	470406,09	1105505,64	4	sl. plochu
1176-298	470400,97	1105484,37	4	---
1176-299	470398,38	1105473,57	4	Kolík
1	470414,42	1105473,96	4	sl. plochu
2	470399,37	1105477,69	4	sl. plochu

Souřadnice bodů na dosavadní hranici pozemků určene měřením v terénu budou pro zápis do katastru nemovitostí upraveny podle dosavadního určené hranice (namyšlené body) s kladnou charakteristicky kvality souřadnice výšším než 3. Důvodem je nepřesné zobrazení této hranice, ke kterému je nutné dovézt existující průkazový štůchů vzhledem na její průběh [9 50 odst. 1 písm. a) katastrálního zákona].



Dávavatel stavu				NOVÝ stav					
Číslo parcely	Typ stavby	Typ stavby	Typ stavby	Typ stavby	Typ stavby	Typ stavby	Typ stavby		
346	1	50	267,00	346/1	1	90	346/2	1	90

Parcelní číslo podle katastru nemovitostí		Kód BPEJ		Parcelní číslo podle katastru nemovitostí		Kód BPEJ	
Nr	m ²	Nr	m ²	Nr	m ²	Nr	m ²
346/1	50	667/01	78	346/1	90	346/2	90


Výkaz údelů o bonifikačních jednotkách (BPEJ) k parcelám nového stavu


GEOMETRICKÝ PLÁN


rozdělení pozemku

Vyhodnotitel: **GEODATY a.s.**
 387řina 142/168
 709 00 Ostrava-Město Hory
 IČ: 47985658 tel. 59620426

Číslo plánu: 654-1/2020
 Okres: Ostrava-město
 Dle: Ostrava
 Kác. území: Kružce nad Ostravou
 Mapový list: Ostrava B-2/42

Podpis:  2020.02.04 14:08:06 CET

Geometrický plán ověřit včetně opravných záměrných listů:  2020.02.04 14:08:06 CET

Stavopis ověřit včetně opravných záměrných listů:  2020.02.04 14:08:06 CET



Statutární město Ostrava
městský obvod Slezská Ostrava
úřad městského obvodu

Statutární město Ostrava
- odbor majetkový

PŘÍLOHA č. 1/4

DOŠLO		C. DOPOR.
23 -04- 2020		
UKL. ZNAK	PŘÍLOHY	POČET LISTŮ
	5	
SK. ZN. /LH.	Č. J.	
	SMO/191033/20	

Vaše značka:

Ze dne:

Čj.: SLE/15407/20/MA/Lu

Sp. zn.:

Vyřizuje: Ing. Daniela Lukavcová

Telefon: + 420 599 410 062

Fax:

E-mail: dlukavcova@slezska.cz

Datum: 22. 04. 2020

Magistrát města Ostravy

majetkový odbor

Prokešovo nám.č. 8

729 30 Ostrava

Prodej nemovité věci v k.ú. Kunčice nad Ostravicí, obec Ostrava

Na základě žádosti o prodej části pozemku v k.ú. Kunčice nad Ostravicí, obec Ostrava, Zastupitelstvo městského obvodu Slezská Ostrava na svém 10. zasedání dne 16. 04. 2020 pod číslem usnesení 0217/ZMOB-Sle/1822/10 vydává souhlas k záměru města prodat část pozemku p.č. 348, zahrada, o výměře 190 m², v obci Ostrava, k.ú. Kunčice nad Ostravicí, která je vymezena geometrickým plánem č. 1564-11/2020 ze dne 31.01.2020 a v něm označena jako:

- pozemek p.č. 348/2, ostatní plocha, jiná plocha, o výměře 112 m², v obci Ostrava, k.ú. Kunčice nad Ostravicí,

dle důvodové zprávy a přílohy předloženého materiálu.

Důvodová zpráva:

Pozemek p.č. 348 v obci Ostrava, k.ú. Kunčice nad Ostravicí, se nachází u ulice Frýdecká. Na části uvedeného pozemku p.č. 348 si vlastník sousední nemovité věci zpevnil a oplotil část pozemku za účelem přístupu ke garáži. Tato část pozemku, předmět prodeje, byla vymezena geometrickým plánem č. 1564-11/2020 ze dne 31.01.2020 a označena v něm jako pozemek p.č. 348/2 v obci Ostrava, k.ú. Kunčice nad Ostravicí, ale dosud nebyla zapsána do KN.

O prodej pozemku p.č. 348/2 v obci Ostrava, k.ú. Kunčice nad Ostravicí, vlastník přilehlého pozemku s garáží. Žadatel požádal také o nájem do doby vyřešení prodeje, kdy nájem je řešen samostatným materiálem. Žádost je k nahlédnutí na odboru MA.

Žádáme o projednání záměru prodeje v zastupitelstvu města.

S pozdravem


Ing. Pavel Slabý
vedoucí odboru majetkového

Přílohy:

- usnesení
- geometrický plán
- vyjádření správců inženýrských sítí
- letecky snímek, fotodokumentace
- žádost



Žádost o prodej pozemku / části pozemku

katastrální území	Kunčice nad Ostravicí
pozemek p.č./p.č.st.	348
výměra pozemku (m ²)	190
požadovaná výměra pozemku (m ²)	110
druh a způsob využití pozemku dle KN	Zahrada
důvod / účel prodeje	Zpevněná plocha za účelem přístupu a příjezdu k vlastnímu objektu
identifikace žadatele: <u>fyzikální osoba (FO)</u> - jméno, příjmení - bydliště - datum narození - rodné číslo - IČO - DIČ * <u>nepovinné informace</u> <u>pro (FO)</u> - tel. číslo - e-mail <u>právnícká osoba (PO)</u> - název - sídlo - IČO - DIČ - zástupce - tel. číslo - e-mail	

* Fyzická osoba vyplněním nepovinných informací dává souhlas odboru majetkovému k jejich využití v rámci efektivnější komunikace při vyřízení této žádosti, přičemž tento souhlas poskytuje dobrovolně a je si vědoma, že jej může kdykoli odvolat, a to doručením písemného oznámení na adresu Úřadu městského obvodu Slezská Ostrava: odvoláním souhlasu není dotčena zákonnost zpracování osobních údajů před jeho odvoláním. Žadatel bere na vědomí, že jeho žádost je v řízení a bude vyřízena podle postupu, který je k dispozici na adrese www.slezska.cz v sekci odbory (u odboru majetkového).

Datum:

18.12. 2019



podpis (razítko)