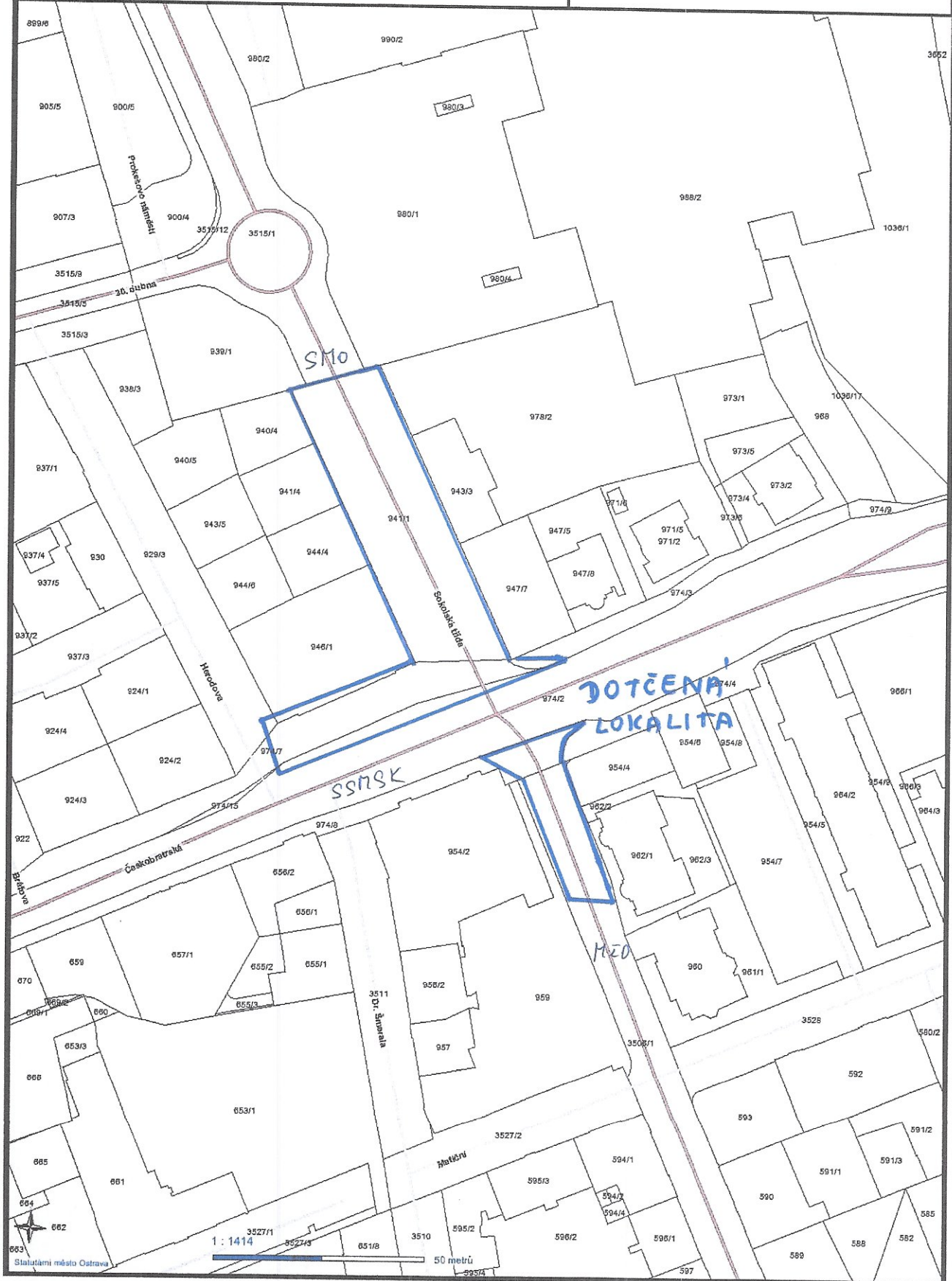


Statutární město Ostrava - Magistrát města Ostravy

OSTRAVA!!!

k.ú. Moravská Ostrava, obec Ostrava

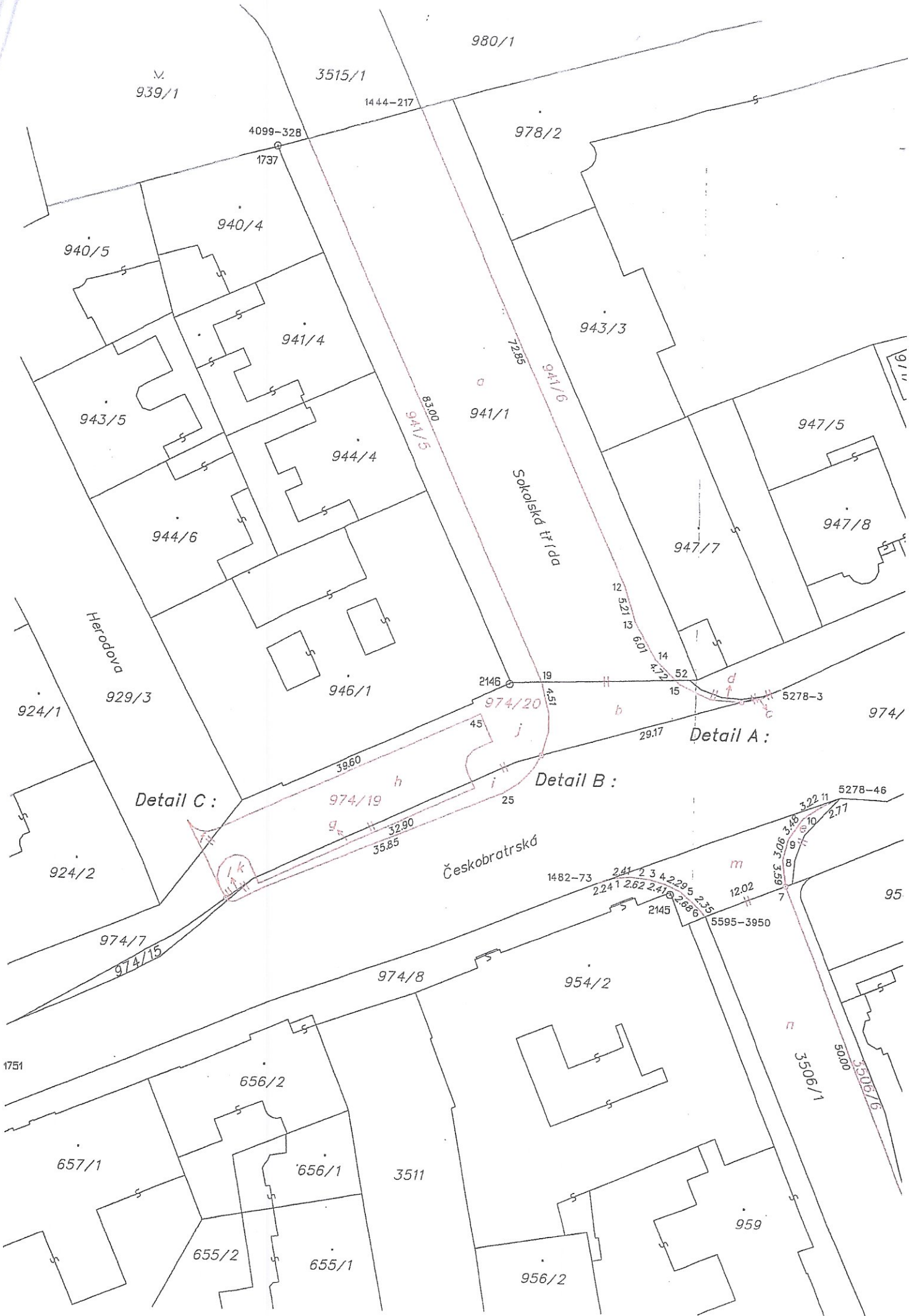


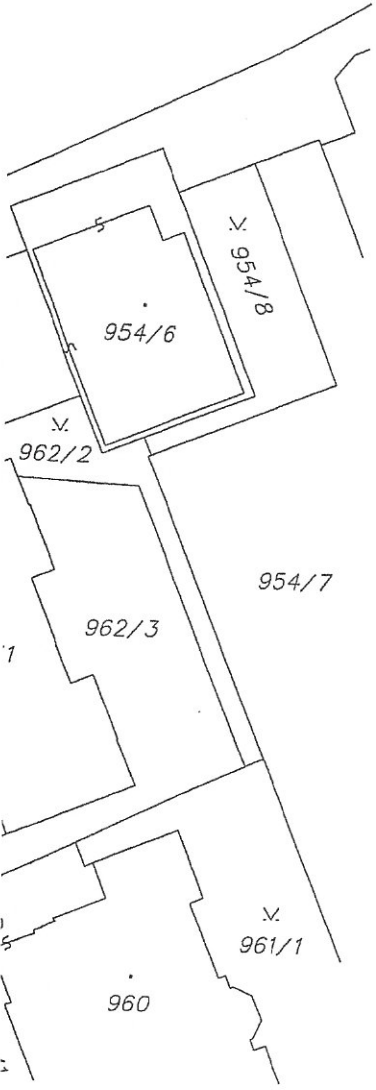
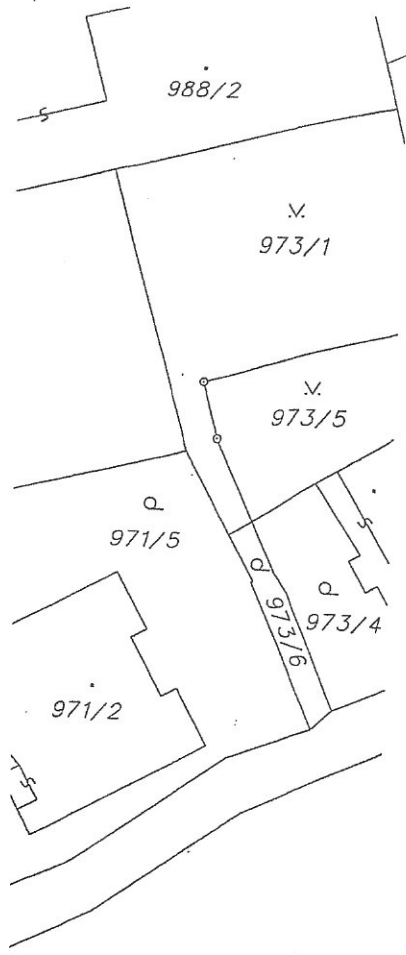
VÝKAZ DOSAVADNÍHO A NOVÉHO STAVU ÚDAJŮ KATASTRU NEMOVITOSTÍ

1/2

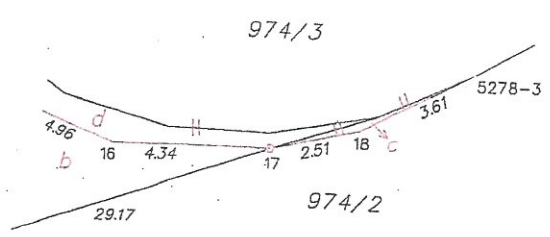
Dosavadní stav				Nový stav											
Označení pozemku parc. číslem	Výměra parcely		Druh pozemku Způsob využití	Označení pozemku parc. číslem	Výměra parcely		Druh pozemku Způsob využití	Typ stavby Způsob využití	Zpús. určení výměr	Porovnání se stavem evidence právních vztahů					
	ha	m ²			ha	m ²				Díl přechází z pozemku označeného v katastru nemovitostí	dřívejší poz. evidenci	Číslo listu vlastnictví	Výměra dílu		Označení dílu
		ha	m ²			ha	m ²			ha	m ²				
929/3	19	07	ostat.pl. ostat.komunikace	929/3	19	01	ostat.pl. ostat.komunikace		0						
941/1	20	98	ostat.pl. ostat.komunikace	941/1	15	36	ostat.pl. ostat.komunikace		0	941/1 974/7	2577 2577	13 68 1 68	a b		
				NOVÝ CHODNÍK		941/5	3 43	ostat.pl. ostat.komunikace	0	941/1	2577	3 43			
				NOVÝ CHODNÍK		941/6	3 87	ostat.pl. ostat.komunikace	0	941/1	2577	3 87			
974/2	91	66	ostat.pl. ostat.komunikace	974/2	90	55	ostat.pl. ostat.komunikace		0						
				974/19	3	55	ostat.pl. ostat.komunikace		2	929/3 974/2 974/7	Obv. 1770 140 3000 3019 2577	6 31 3 18	f g h		
				974/20	2	84	ostat.pl. ostat.komunikace		0	974/2 974/7 974/15	3019 2577 3019	79 2 04 1	i j+k l		
974/3	4	94	ostat.pl. ostat.komunikace	974/3	5	02	ostat.pl. ostat.komunikace		0	974/2 974/3 974/7	3019 3000 2577	1 4 94 7	c celá d		
974/4	5	54	ostat.pl. ostat.komunikace	974/4	5	74	ostat.pl. ostat.komunikace		0	974/4 974/8	3000 2577	5 54 20	celá e		
974/7	13	99	ostat.pl. ostat.komunikace	974/7	7	02	ostat.pl. ostat.komunikace		0						
974/8	9	37	ostat.pl. ostat.komunikace	974/8	7	52	ostat.pl. ostat.komunikace		0						
974/15		38	ostat.pl. ostat.komunikace	974/15		37	ostat.pl. ostat.komunikace		0						
3506/1	56	10	ostat.pl. ostat.komunikace	3506/1	57	04	ostat.pl. ostat.komunikace		0	974/8 3506/1	2577 3000	1 65 55 39	m n		
				NOVÝ CHODNÍK		3506/6	71	ostat.pl. ostat.komunikace	0	3506/1	3000	57 04			
	2	22	03		2	22	03					71			

GEOMETRICKÝ PLÁN pro rozdělení pozemku a změnu hranic pozemků	Geometrický plán ověřil úředně oprávněný zeměměřický inženýr: Jméno, příjmení: _____ Číslo položky seznamu úředně oprávněných zeměměřických inženýrů: 207/1995 Dne: 4. září 2019 Číslo: 248/2019 Náležitostmi a přesností odpovídá právním předpisům.	Stejnopis ověřil úředně oprávněný zeměměřický inženýr: Jméno, příjmení: _____ Číslo položky seznamu úředně oprávněných zeměměřických inženýrů: 207/1995 Dne: 11. září 2019 Číslo: 283/2019 Tento stejnopis odpovídá geometrickému plánu v elektronické podobě uloženému v dokumentaci katastrálního úřadu. Ověření stejnopisu geometrického plánu v listinné podobě.
	Katastrální úřad souhlasí s označováním parcel. svedit MOB rabit od stavek a svedit obvodu	
	KÚ pro Moravskoslezský kraj KP Ostrava Ing. Petr Vladyka PGP-2333/2019-807 2019.09.11 09:17:12 CEST	
	Vyhotovitel: DIGIS, spol.s r.o. Vystavní 292/13 702 00 Ostrava IČ 19012276 Číslo plánu: 6064-130/2019 Okres: Ostrava-město Obec: Ostrava Kat. území: Moravská Ostrava Mapový list: Ostrava 7-0/31, 8-0/42 Dosavadním vlastníkům pozemků byla poskytnuta možnost seznámit se v terénu s průběhem navrhovaných nových hranic, které byly označeny předepsaným způsobem: obrubníkem	

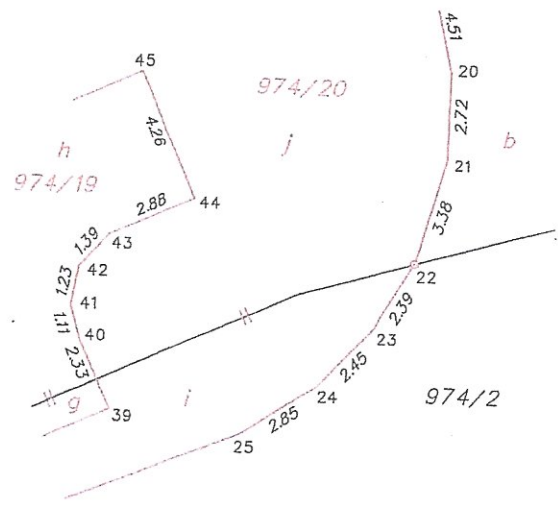




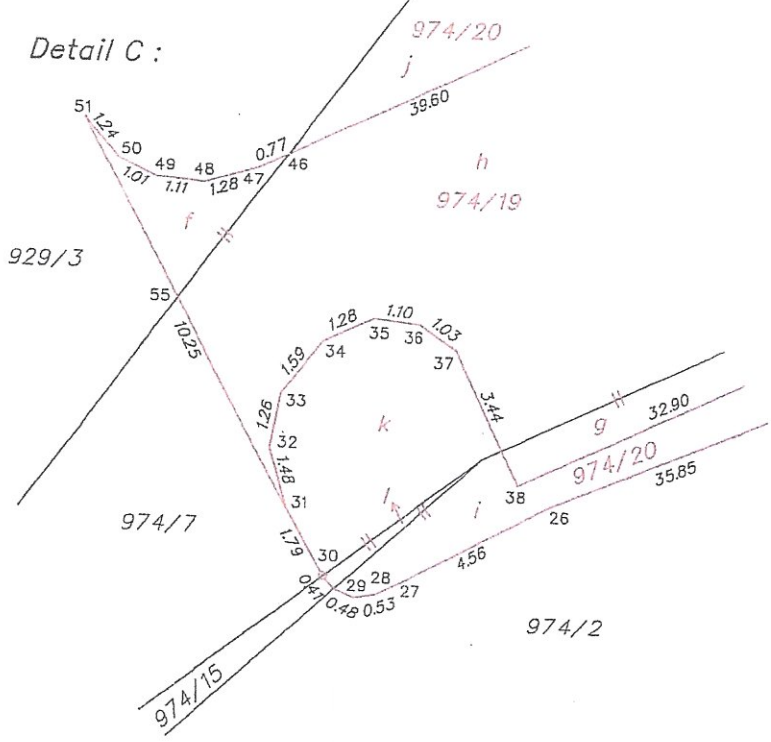
Detail A:



Detail B:



Detail C:



Magistrát města Ostravy
Odbor investiční

20 -01- 2020

PODĀTELNA!!!

Vaše značka:

Ze dne:

Č. j.:

SMO/031950/20/OI/Kop

Sp. zn.:

S-SMO/031950/20/OI/1

Odbor majetkový

1/4

- zde -

Vyřizuje:

Telefon:

Fax:

E-mail:

+420 599 44 5515

vkopitzova@ostrava.cz

Datum:

16.1.2020

SMO/041528/20

Statutární město Ostrava
magistrát - odbor majetkový

ZPRACOV.	DOSLO	C. DOPOR.
<i>[Signature]</i>	21 -01- 2020	
UKL. ZNAK	PŘÍLOHY	POČET LISTŮ
SK. ZN. /LH.	SMO/041528/20/1/1	

Majetkoprávní vypořádání pozemků v rámci investiční akce
„Rekonstrukce křižovatky č. 1021 Českobratrská x Sokolská třída”

V příloze vám zasíláme, v souvislosti s výše uvedenou investiční akcí podklady, na základě kterých žádáme o majetkoprávní vypořádání pozemků zastavěných touto investiční akcí a následné uzavření „Darovací smlouvy“ mezi Správou silnic Moravskoslezského kraje, p.o. a statutárním městem Ostrava:

- GP pro rozdělení pozemků č. 6064-130/2019 2 x ov. kopie
- Kolaudační souhlas ze dne 21.10.2019
- Kolaudační souhlas ze dne 24.10.2019
- Kolaudační souhlas ze dne 27.11.2019

Další informace k investiční akci „Rekonstrukce křižovatky č. 1021 Českobratrská x Sokolská třída”, Vám podá p. Gabriela Veselá, tel. 43277. Žádáme vás o majetkoprávní dořešení zastavěných pozemků předmětnou stavbou a uzavření „Darovací smlouvy“.

S pozdravem

Ing. Jan Štěpánek

vedoucí odboru investiční

Příloha: dle textu

Kopie: MMO – odbor investiční, Gabriela Veselá