

PŘÍLOHA č. 1 k bodu 1)



Statutární město Ostrava

Městský obvod Ostrava – Jih

Majetkový odbor

Horní 3, 700 30 Ostrava – Jih


uzl A

## ŽÁDOST

**O koupi pozemku v majetku statutárního města Ostravy, svěřeného městskému**

**Obvodu Ostrava – Jih**

**VARIANTA „B“ – součástí této varianty je i žádost o pronájem pozemku**



Pozemek číslo parcely: část pozemku parcely č. 3008


Výměra v m<sup>2</sup> : 88

Katastrální území: Zábřeh nad Odrou

Lokalita, ulice : Čujkovova č.p.3097

Účel žádosti : Dne 27.6.2019, kdy nabyly právní účinky o provedeném vkladu do katastru nemovitostí, jsme koupili objekt v Katastrálním území č.714305 Zábřeh nad Odrou, nacházející se na pozemku p.č.2818/1 o výměře 553 m<sup>2</sup> zastavěná plocha a nádvoří, součástí je stavba č.p.3097, kde máme záměr umístit šicí dílnu ve které zaměstnáváme cca.60 šiček. K objektu bohužel nemáme žádné parkovací místa pro zaměstnance a prostor pro umístění kontejnerů na svaz tříděného a komunálního odpadu, které jsou pro tento provoz lehké výroby důležité. Součástí této žádosti je příloha katastrální mapy se zákresem požadovaného pozemku o odkup.

Sepsáno v Ostravě dne 16.10.2019



Statutární město Ostrava

Městský obvod Ostrava – Jih

Majetkový odbor


Horní 3, 700 30 Ostrava – Jih

## **Dodatek č.1 k ŽÁDOSTI**

**O koupi pozemku v majetku statutárního města Ostravy, svěřeného městskému**

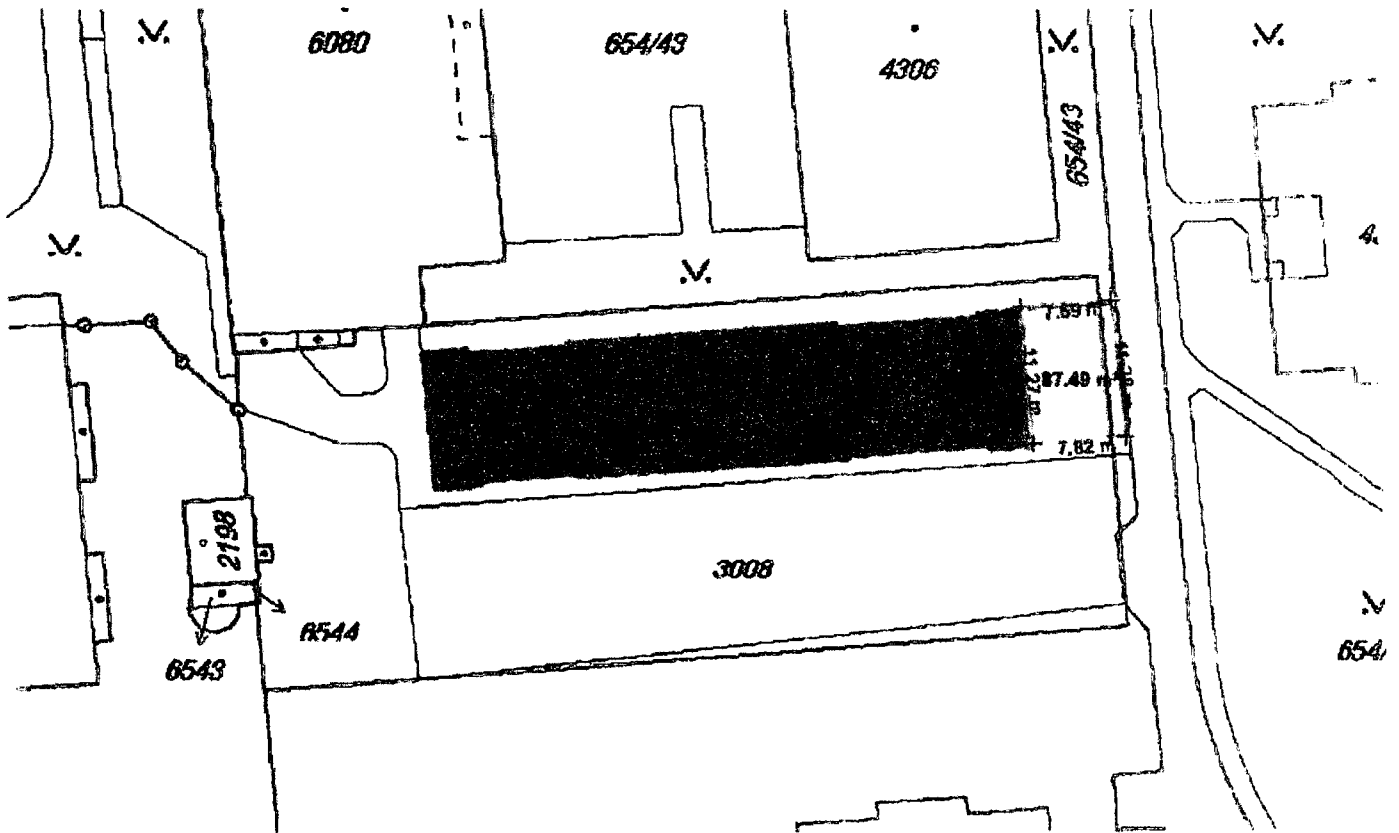
**Obvodu Ostrava – Jih**

**VARIANTA - „B“ – součástí této varianty je i žádost o pronájmu pozemku**

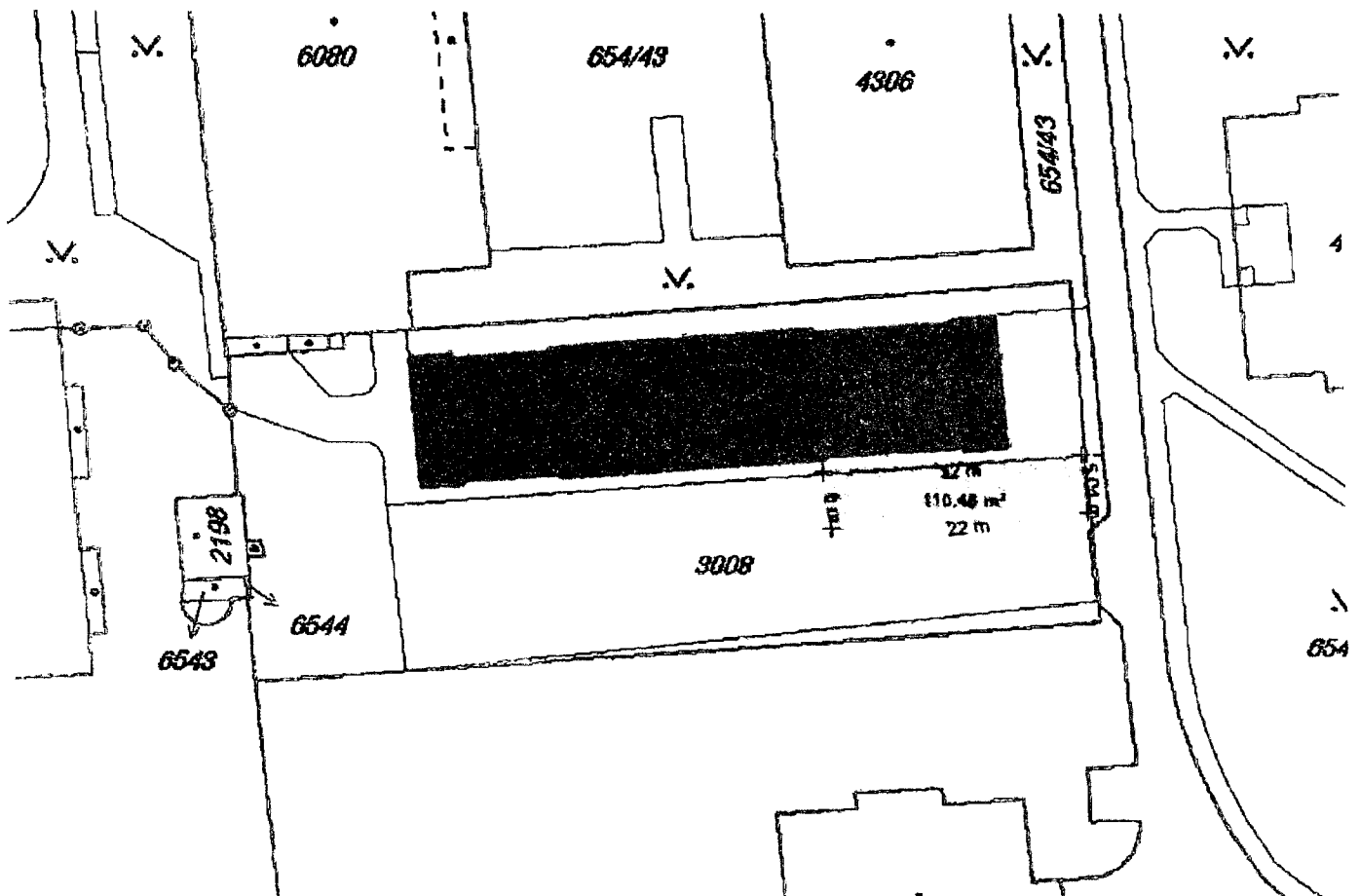


prodej částí p.p.č. 3008 a p.p.č. 654/43 o vým. cca 88 m<sup>2</sup>

NÁVRH B



a pronájem části p.p.č. 3008 o vým. cca 111 m<sup>2</sup>



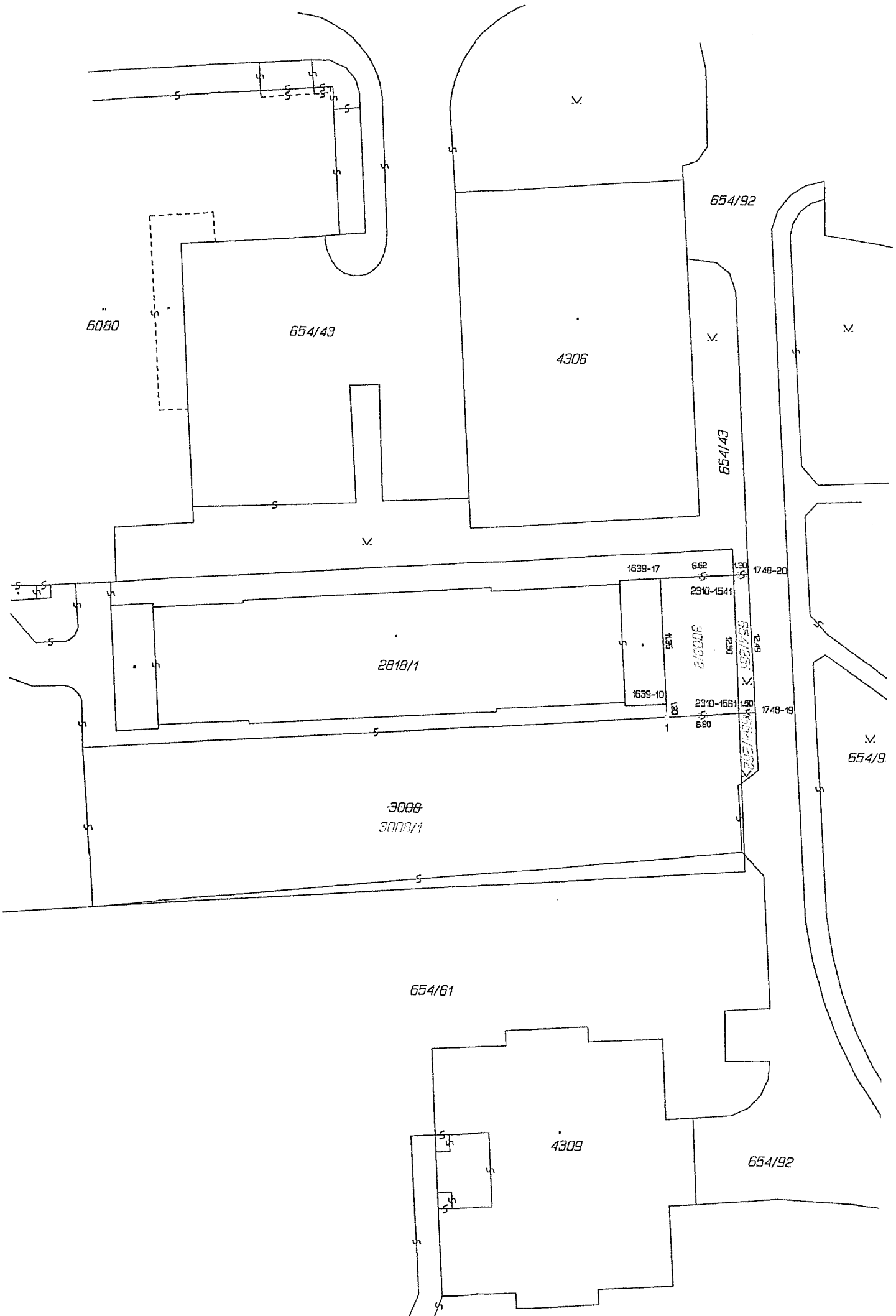
VÝKAZ DOSAVADNÍHO A NOVEHO STAVU ÚDAJŮ KATASTRU NEMOVITOSTÍ

Dosavadní stav				Nový stav											
Označení pozemku parc. číslem	Výměra parcely		Druh pozemku Způsob využití	Označení pozemku parc. číslem	Výměra parcely		Druh pozemku Způsob využití	Typ stavby Způsob využití	Způsob určení výměry	Porovnání se stavem evidence právních vztahů					
	ha	m <sup>2</sup>			ha	m <sup>2</sup>				Číslo listu vlastnictví	Výměra dílu		Označení dílu		
										Číslo listu nemovitosti	Číslo listu evidence	ha		m <sup>2</sup>	
654/43  3008	1	22	62	ostat. pl. zeměl.	654/43	1	22	35	ostat. pl. zeměl.	2	654/43	3152	1	22	35
					654/261			16	ostat. pl. zeměl.						
					654/262			9	ostat. pl. zeměl.						
					3008/1		14	55	ostat. pl. státoprávní pl.						
					3008/2			83	ostat. pl. státoprávní pl.						
	1	38	00		1	38	00								

Seznam souřadnic (S-JTSK)  
Číslo bodu Souřadnice pro zápis do KN

	Y	X	Kod kv.	Poznámka
1639-10	474079.58	1106218.28	4	rah budovy
1639-17	474080.40	1106206.92	4	rah budovy
1748-19	474071.47	1106218.90	4	trubka
1748-20	474072.43	1106206.40	4	obruba
2310-1541	474073.76	1106206.49	4	dlazba
2310-1561	474072.98	1106219.01	4	dlazba
1	474079.49	1106219.46	4	nastř. hřeb

GEOMETRICKÝ PLÁN pro rozdělení pozemku	Geometrický plán overil oředně oprávněný zeměměřický inženýr:		Stejnopis overil oředně oprávněný zeměměřický inženýr:	
	Jméno, příjmení		Jméno, příjmení:	
	Číslo položky seznamu oředně oprávněných zeměměřických inženýrů:	1755/98	Číslo položky seznamu oředně oprávněných zeměměřických inženýrů:	1755/98
	Dne: 1. března 2020	Číslo: 49/2020	Dne: 4.3.2020	Číslo: 58/2020
Náležitostmi a přesností odpovídá právním předpisům.		Tento stejnopis odpovídá geometrickému plánu v elektronické podobě uloženému v dokumentaci katastrálního úřadu.		
Katastrální úřad souhlasí s účelovým parcel.		Ověření stejnopisu geometrického plánu v listinné podobě.		
Vyhotovitel: R&M GEODATA s.r.o. Vrtkoviclá 3276/2a, Ostrava IČ 27794962		KÚ pro Moravskoslezský kraj KP Ostrava Ing. Vojtěch Hořínek PGP-550/2020-807 2020.03.04 12:48:57 CET		
Číslo plánu: 3610-25/2020				
Okres: Ostrava-město				
Obec: Ostrava				
Kat. území: Zábřeh nad Odrou				
Mapový list: Ostrava 9-3/12				
Dosavadním vlastníkům pozemků byla poskytnuta možnost saznámt se v terénu s průběhem navržených nových hranic které byly označeny předepsanými způsobem viz seznam souřadnic				





Statutární město Ostrava  
Městský obvod Ostrava-Jih  
úřad městského obvodu

Příloha č. 1/1 k bodu 1)  
Statutární město Ostrava  
magistrát - odbor majetkový

ZPRACOV.	DATA	C. DOPOR.
UKL. ZNAK	PRÍLOHY	POČET LISTŮ
SK. ZÁM/LH.	C. J.	
	20 -03- 2020	1
	SMO/153804/20	

Vaše značka:  
ze dne:

Č. j.: JIH/024780/20/OMJ/UIr  
Sp. zn.  
Vyřizuje : Monika Ulrichová  
Telefon: +420 599 430 225  
E-mail: [monika.ulrichová@ovajih.cz](mailto:monika.ulrichová@ovajih.cz)

Statutární město Ostrava  
Magistrát  
majetkový odbor  
Prokešovo nám. 8  
729 30 Ostrava

Datum: 13.3.2020

### Stanovisko k záměru prodeje částí pozemků

Zastupitelstvo městského obvodu Ostrava-Jih na svém zasedání dne 12.3.2020 usnesením č. 0192/ZMOB-JIH/1822/8 **vydalo** souhlasné stanovisko k záměru města prodat část pozemku p.p.č. 3008 ostatní plocha, ostatní dopravní plocha o výměře 83 m<sup>2</sup> a část pozemku p.p.č. 654/43 ostatní plocha, zeleň o výměře 18 m<sup>2</sup> v k. ú. Zábřeh nad Odrou, svěřených městskému obvodu Ostrava-Jih a žádá Zastupitelstvo města Ostravy rozhodnout o záměru města prodat části dotčených pozemků.

Podkladem pro toto stanovisko je žádost

[redacted] která je spolu s ostatním přílohou této žádosti.

Žádáme o předložení uvedeného stanoviska k prodeji částí dotčených pozemků orgánům města k rozhodnutí.

S pozdravem

Mgr. Andrea Miškaříková  
vedoucí majetkového odboru

Přílohy: - usnesení ZMOB  
- důvodová zpráva vč. příloh