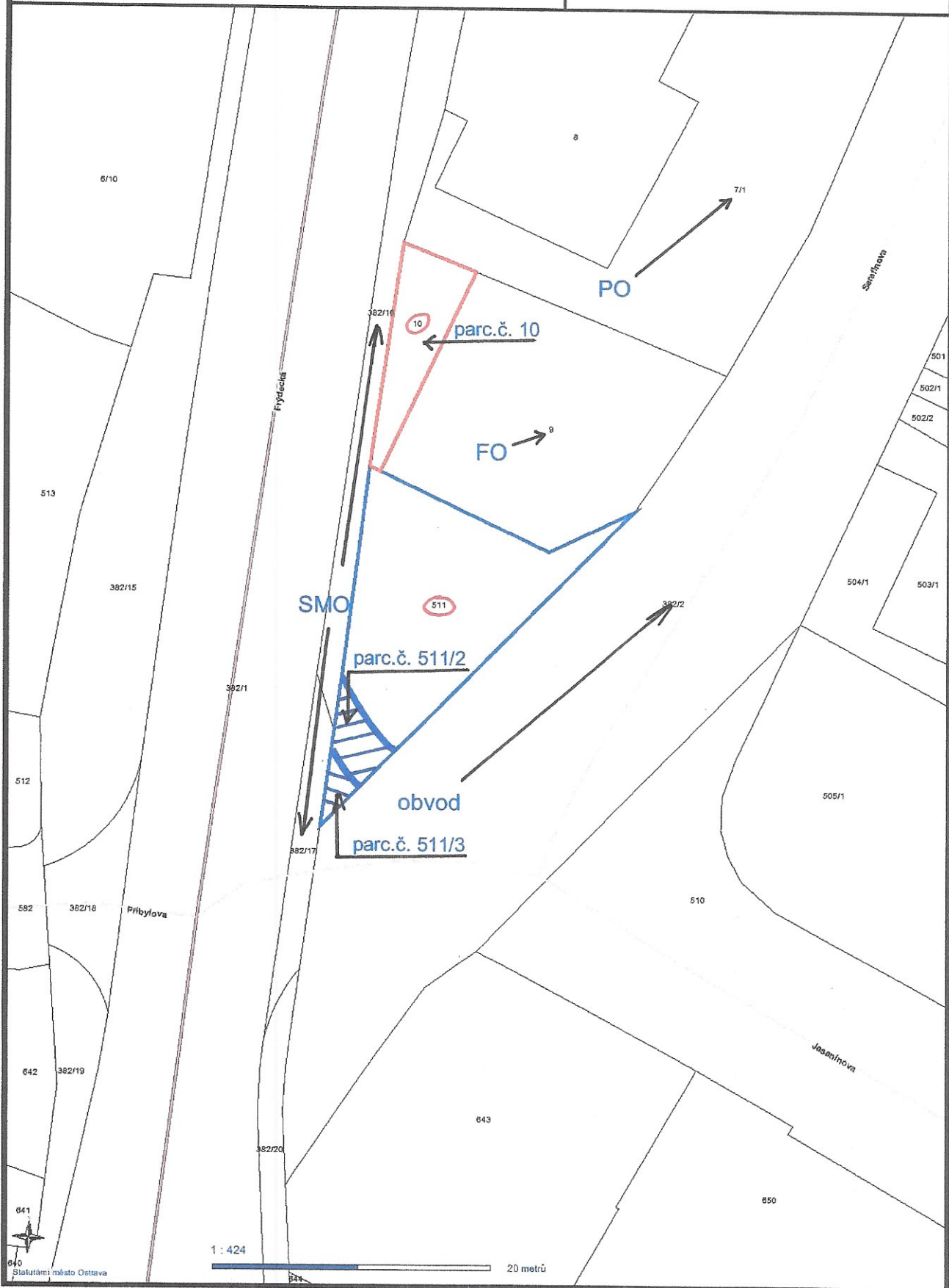


Statutární město Ostrava - Magistrát města  
Ostravy

**OSTRAVA!!!**

k.ú. Kunčice nad Ostravicí






Statutární město Ostrava - Magistrát města  
Ostravy

**OSTRAVA!!!**

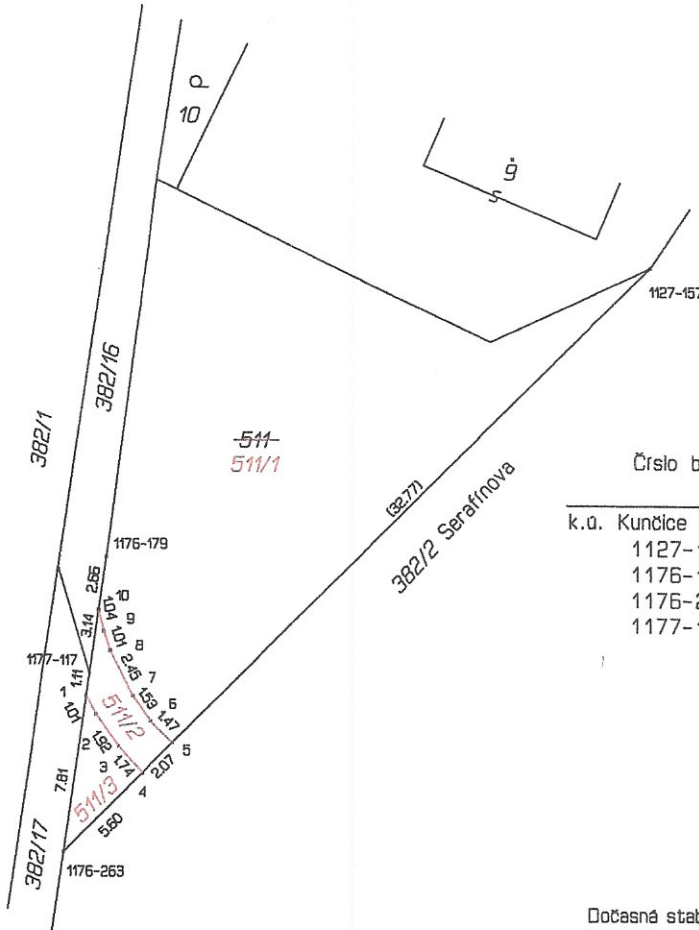
k.ú. Kunčice nad Ostravicí





VÝKAZ DOSAVIDNÍHO A NOVÉHO STAVU ÚDAJŮ KATASTRU NEMOVITOSTÍ																	
Dosavidní stav				Nový stav													
Označení pozemku parc. číslem	Výměra parcely		Druh pozemku Způsob využití	Označení pozemku parc. číslem	Výměra parcely		Druh pozemku Způsob využití	Typ stavby	Způsob využití	Způsob určení výměr	Porovnání se stavem evidence právních vztahů						
	ha	m <sup>2</sup>			ha	m <sup>2</sup>					Dni přechází z pozemku označeného v katastru nemovitostí	dřívější poz. evidenci	Císlo listu vlastnictví	Výměra dílu ha m <sup>2</sup>		Označení dílu	
511	*1)	3	39	ostatní plošná komunikace	511/1	3	16	ostatní plošná komunikace			2	511		850	3	16	
					511/2		12					511		850			12
					511/3		12					511		850			12
		3	39		3	40											

\*1) Rozdíl +1 m2 vzniklý zaokrouhlením výměr (bod 14.6 přílohy katastrální vyhlášky) u dosavidní parcely č.511



Seznam souřadnic (S-JTSK)

Číslo bodu	Souřadnice pro zápis do KN			Kód kv.	Poznámka
	Y	X			
k.ú. Kunčice nad Ostravicí (714224)					
1127-157	470541.71	1106244.59	4		
1176-179	470567.93	1106258.89	4		kolík
1176-263	470569.94	1106273.33	4		hřeb
1177-117	470568.72	1106264.59	4		znak barvou
1	470568.87	1106265.69	4		obrubiník
2	470568.39	1106266.60	3		obrubiník
3	470567.29	1106268.15	3		obrubiník
4	470566.13	1106269.45	4		obrubiník
5	470564.68	1106267.97	4		obrubiník
6	470565.73	1106266.92	3		obrubiník
7	470566.62	1106265.69	3		obrubiník
8	470567.73	1106263.49	3		obrubiník
9	470568.05	1106262.53	3		obrubiník
10	470568.29	1106261.51	4		obrubiník

Dočasná stabilizace (dřevěným kolíkem, znak barvou) dle §91 katastrální vyhlášky.

<b>GEOMETRICKÝ PLÁN pro</b>  rozdělení pozemku	Geometrický plán ověřil řádně oprávněný zeměměřický inženýr: Jméno, příjmení: _____ Číslo položky seznamu řádně oprávněných zeměměřických inženýrů: 1701/1997 Dne: 20.2.2020 Číslo: 107/2020 Nálezitostní a přesností odpovídá právním předpisům.	Stejnopis ověřil řádně oprávněný zeměměřický inženýr: Jméno, příjmení: _____ Číslo položky seznamu řádně oprávněných zeměměřických inženýrů: 1701/1994 Dne: 25.2.2020 Číslo: 147/2020 Tento stejnopis odpovídá geometrickému plánu v elektronické podobě uloženému v dokumentaci katastrálního úřadu.
	Vyhotovitel: _____ Katastrální úřad souhlasí s označováním parcel.	Ověření stejnopisu geometrického plánu v listinné podobě.
	Číslo plánu: 1567 - 62/2020 Okres: Ostrava-město Obec: Ostrava Kat. území: Kunčice nad Ostravicí Mapový list: Ostrava B-3/22 Dosavidním vlastníkům pozemků byla poskytnuta možnost seznámit se v terénu s průběhem navrhovaných nových hranic které byly označeny předepsaným způsobem: obrubičníky	KÚ pro Moravskoslezský kraj KP Ostrava PGP-453/2020-807 2020.02.25 09:53:25 CET



Statutární město Ostrava  
městský obvod Slezská Ostrava  
úřad městského obvodu

Vaše značka:

Ze dne:

Čj.: SLE/38578/19/MA/Lu

Sp. zn.:

Vyřizuje: Ing. Daniela Lukavcová

Telefon: + 420 599 410 062

Fax:

E-mail: [dlukavcova@slezska.cz](mailto:dlukavcova@slezska.cz)

Datum: 08.11.2019

ZPRACOV.	DOSLO	C. DOPOR.
koz.	- 8 - 11 - 2019	
UKL. ZNAK	PŘÍLOHY	POČET LISTU
SK. ZN. /LH.	C. J. SMO/GJS 380/19	

Magistrát města Ostravy

majetkový odbor

Prokešovo nám.č. 8

729 30 Ostrava

### Směna nemovitých věcí v k.ú. Kunčice nad Ostravicí, obec Ostrava

Na základě žádosti týkající se prodeje pozemku v k.ú. Kunčice nad Ostravicí, obec Ostrava a následné dohody se žadatelem na směně pozemků, Zastupitelstvo městského obvodu Slezská Ostrava na svém 7. zasedání dne 31.10.2019 pod číslem usnesení 0157/ZMOB-Sle/1822/7

#### 1) vydává kladné stanovisko ke směně:

- pozemku p.č. 10, zahrada, o výměře 82 m<sup>2</sup>, v k.ú. Kunčice nad Ostravicí, obec Ostrava,

za

- část pozemku p.č. 511, ostatní plocha, ostatní komunikace, o výměře 339 m<sup>2</sup>, k.ú. Kunčice nad Ostravicí, obec Ostrava, vyznačenou v příloze č. 2 předloženého materiálu, dosud nevymezenou geometrickým plánem, od vlastníka: obchodní společnost TYSA WORK s.r.o., IČO: 051 46 267, se sídlem U Důlnáku 421/5, Bartovice, 717 00 Ostrava;

dle důvodové zprávy a přílohy předloženého materiálu;

#### 2) vydává

kladné stanovisko ke svěření nemovité věci dle bodu 1 tohoto usnesení do správy městského obvodu Slezská Ostrava v případě, že ji statutární město Ostrava nabude do svého vlastnictví.

#### Důvodová zpráva:

*Pozemek p.č. 10 v obci Ostrava, k.ú. Kunčice nad Ostravicí, se nachází u ulice Frýdecká. Pozemek je dlouhodobě oplocen a užíván vlastníkem sousední nemovité věci, kterým je fyzická osoba. Tato fyzická osoba, která je jednatelem a jediným společníkem obchodní společnosti TYSA WORK s.r.o., plánuje převod této nemovité věci na svou obchodní společnost. A proto TYSA WORK s.r.o. prostřednictvím právního zástupce požádala o prodej uvedeného pozemku p.č. 10.*

*Žadatel, obchodní společnost TYSA WORK s.r.o., je vlastníkem pozemku p.č. 511 v k.ú. Kunčice nad Ostravicí, obec Ostrava, který se nachází u křižovatky ulic Frýdecká a Serafinova. Na části tohoto pozemku se nachází chodník a místní komunikace.*

*Majetková komise doporučila Radě vydat souhlas se záměrem prodeje pozemku p.č. 10 v k.ú. Kunčice nad*

*Ostravici, obec Ostrava. Dále doporučila oslovit žadatele s možností odkoupení části pozemku p.č. 511 v k.ú. Kunčice nad Ostravici, obec Ostrava, pod místní komunikací. Oba případy Komise doporučila řešit společně směnou. Žadatel s navrženým postupem souhlasí.*

V souladu s OZV statutárního města Ostrava č. 14/2013, Statut města Ostravy, ve znění pozdějších změn a doplňků Vám postupujeme směnu nemovitých věcí k dalšímu vyřízení.

S pozdravem

Ing. Pavel Slabý  
vedoucí odboru majetkového

**Přílohy:**


- usnesení
- žádost + korespondence
- letecký snímek + fotodokumentace





24/24765/19  
111


## Žádost o výkup (koupi) pozemku / části pozemku

katastrální území	Kunčice nad Ostravicí
pozemek p.č./p.č.st.	10
výměra pozemku (m <sup>2</sup> )	82
požadovaná výměra pozemku (m <sup>2</sup> )	82
druh a způsob využití pozemku dle KN	zahrada
důvod / účel výkupu (koupě)	Pozemek dlouhodobě přilpocen a užíván majitelem sousední parcely - žadatelem
identifikace žadatele: <u>fyzická osoba (FO)</u> - jméno, příjmení - bydliště - datum narození - rodné číslo - IČO - DIČ <i>* nepovinné informace pro (FO)</i> - tel. číslo - e-mail  <u>právnícká osoba (PO)</u> - název - sídlo - IČO - DIČ - zástupce - tel. číslo - e-mail	TYSA WORK s.r.o. se sídlem Serafinova 359/6, Kunčice, 719 00 Ostrava IČ: 05146267 zapsaná v OR vedeném u KS v Ostravě, oddíl C, vložka 66387 

*\* Fyzická osoba vyplněním nepovinných informací dává souhlas odboru majetkové správy k jejich využití v rámci efektivnější komunikace při vyřízení této žádosti, přičemž tento souhlas poskytuje dobrovolně a je si vědoma, že jej může kdykoli odvolat, a to doručením písemného oznámení na adresu Úřadu městského obvodu Slezská Ostrava; odvoláním souhlasu není dotčena zákonnost zpracování osobních údajů před jeho odvoláním.*

Žadatel bere na vědomí, že jeho žádost je v řízení a bude vyřízena podle postupu, který je k dispozici na adrese [www.slezska.cz](http://www.slezska.cz) v sekci odbory (u odboru majetkové správy)

Datum: 15.07.2019



podpis (razítko)