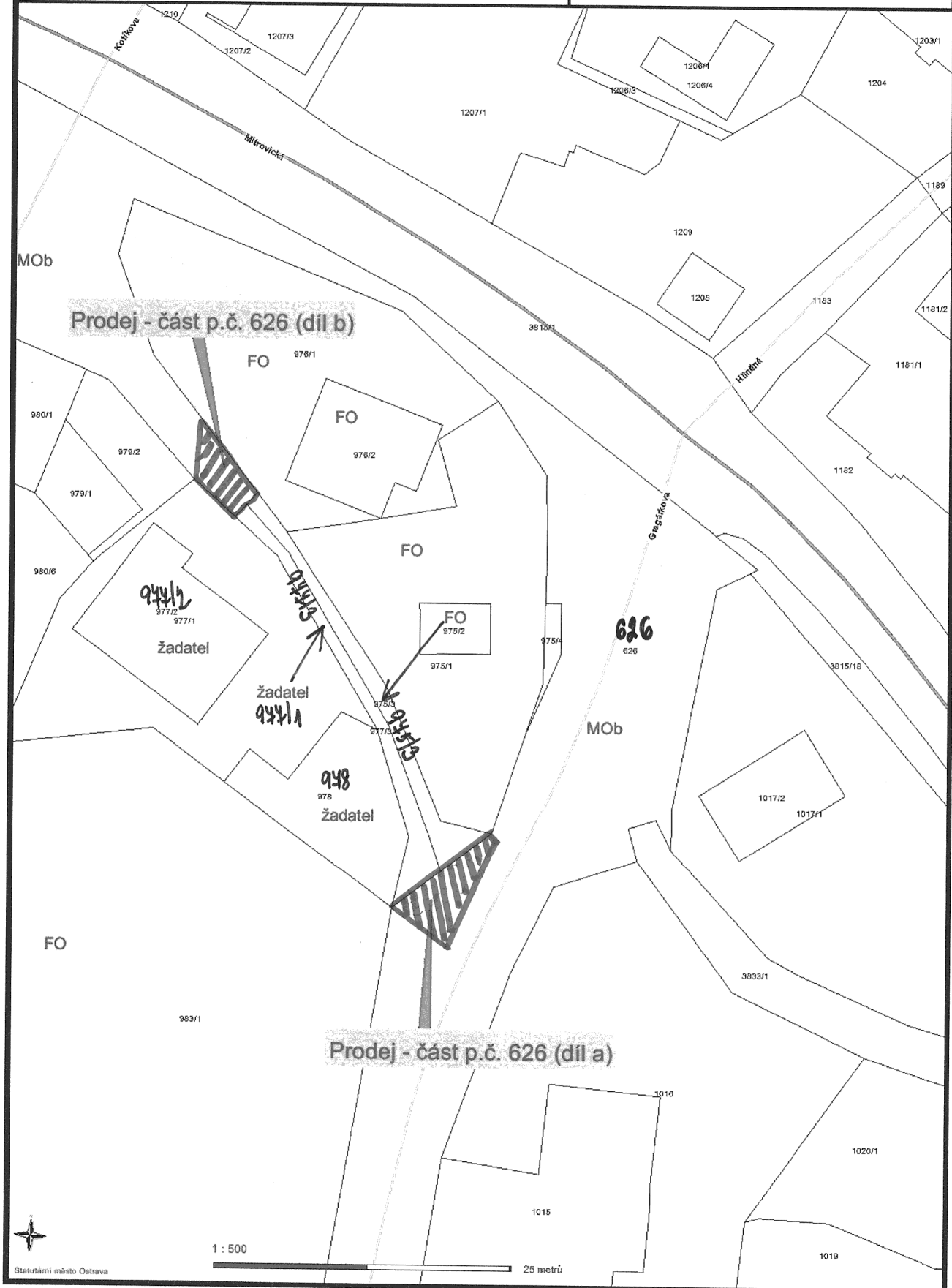


*PRÍLOHA č. 1/1*

Statutární město Ostrava - Magistrát města Ostravy

**OSTRAVA!!!**

Části parc.č. 626 v k.ú. Stará Bělá




*Příloha č. 1/2*

Statutární město Ostrava - Magistrát města Ostravy


**OSTRAVA!!!**

Prodej částí parc.č. 6269 v k.ú. Stará Bělá



Příloha č. 1/3

VÝKAZ DOSAVIDNÍHO A NOVEHO STAVU ÚDAJŮ KATASTRU NEMOVITOSTÍ														
Dosavadní stav					Nový stav									
Označení pozemku parc. číslem	Výměra parcely		Druh pozemku Způsob využití	Označení pozemku parc. číslem	Výměra parcely		Druh pozemku Způsob využití	Typ stavby Způsob využití	Způsob určení výměr	Porovnání se stavem evidence právních vztahů				
	ha	m <sup>2</sup>			ha	m <sup>2</sup>				Díl přechází z pozemku označeného v katastru nemovitostí	dřívejší poz. evidenci	Číslo listu vlastnictví	Výměra dílu	
		ha	m <sup>2</sup>			ha	m <sup>2</sup>			ha	m <sup>2</sup>			
626 977/3	22	78	ostat. pl. ostat.komunikace	626 977/3	22	28	ostat. pl. ostat.komunikace		0	626	2116	22	28	
			ostat. pl. ostat.komunikace		1	06	ostat. pl. ostat.komunikace		0	626	2116		28	a
										626	2116		22	b
										977/3	1865		56	celá
	23	34			23	34						1	06	

<b>GEOMETRICKÝ PLÁN PRO změnu hranic pozemků</b>	<b>Geometrický plán ověřil úředně oprávněný zeměměřičský inženýr:</b> Jméno, příjmení: [redacted] Číslo položky seznamu úředně oprávněných zeměměřičských inženýrů: 1701/1997 Dne: 12. září 2018 Číslo: 507/2018 Náležitostmi a přesností odpovídá právním předpisům.	<b>Stejnopis ověřil úředně oprávněný zeměměřičský inženýr:</b> Jméno, příjmení: [redacted] Číslo položky seznamu úředně oprávněných zeměměřičských inženýrů: 1701/1997 Dne: 12.9.2018 Číslo: 516/2018 Tento stejnopis odpovídá geometrickému plánu v elektronické podobě uloženému v dokumentaci katastrálního úřadu.	
	Vyhotovitel: GAKO-Oblouk s.r.o. Hasičská 551/52 Ostrava-Hrabůvka IČO: 26813637	<b>Katastrální úřad souhlasí a oznamování parcel.</b>  KÚ pro Moravskoslezský kraj KP Ostrava Ing. Petr Vladyka PGP-2342/2018-807 2018.09.17 11:26:18 CEST	<b>Dvěření stejnopisu geometrického plánu v listinné podobě.</b>  
	Číslo plánu: 3375-244/2018 Okres: Ostrava-město Obec: Ostrava Kat. území: Stará Belá Mapový list: Ostrava 9-4/33, 9-4/34		
	Dosavadním vlastníkem pozemků byla poskytnuta možnost seznámit se v terénu s průběhem navrhovaných nových hranic které byly označeny předepsaným způsobem:		





