

Narizení města č. 10/2020,

kterým se mění a doplňuje narizení města č. 7/2009, kterým se stanovuje rozsah, způsob a lhůty odstraňování závad ve schůdnosti místních komunikací a průjezdních úseků silnic a vymezují úseky místních komunikací a chodníků, na kterých se pro jejich malý dopravní význam nezajišťuje sjízdnost a schůdnost odstraňováním sněhu a náledí, ve znění pozdějších předpisů

Rada města se usnesla dne 24. 11. 2020 vydat v souladu s § 11 odst. 1 a § 102 odst. 2 písm. d) zákona č. 128/2000 Sb., o obcích (obecní zřízení), ve znění pozdějších předpisů a podle § 27 odst. 5 a 6 zákona č. 13/1997 Sb., o pozemních komunikacích, ve znění pozdějších předpisů, (dále jen „zákon“) toto narizení:

Čl. 1 Účel úpravy

Účelem tohoto narizení je změna vymezení úseků neudržovaných místních komunikací III. a IV. třídy a chodníků obsaženého doposud v narizení města č. 7/2009, kterým se stanovuje rozsah, způsob a lhůty odstraňování závad ve schůdnosti místních komunikací a průjezdních úseků silnic a vymezují úseky místních komunikací a chodníků, na kterých se pro jejich malý dopravní význam nezajišťuje sjízdnost a schůdnost odstraňováním sněhu a náledí, ve znění narizení města č. 1/2011, 7/2015, 17/2017 a 14/2019, kterými se mění a doplňuje narizení města č. 7/2009, kterým se stanovuje rozsah, způsob a lhůty odstraňování závad ve schůdnosti místních komunikací a průjezdních úseků silnic a vymezují úseky místních komunikací a chodníků, na kterých se pro jejich malý dopravní význam nezajišťuje sjízdnost a schůdnost odstraňováním sněhu a náledí (dále jen „narizení“).

Čl. 2 Předmět úpravy

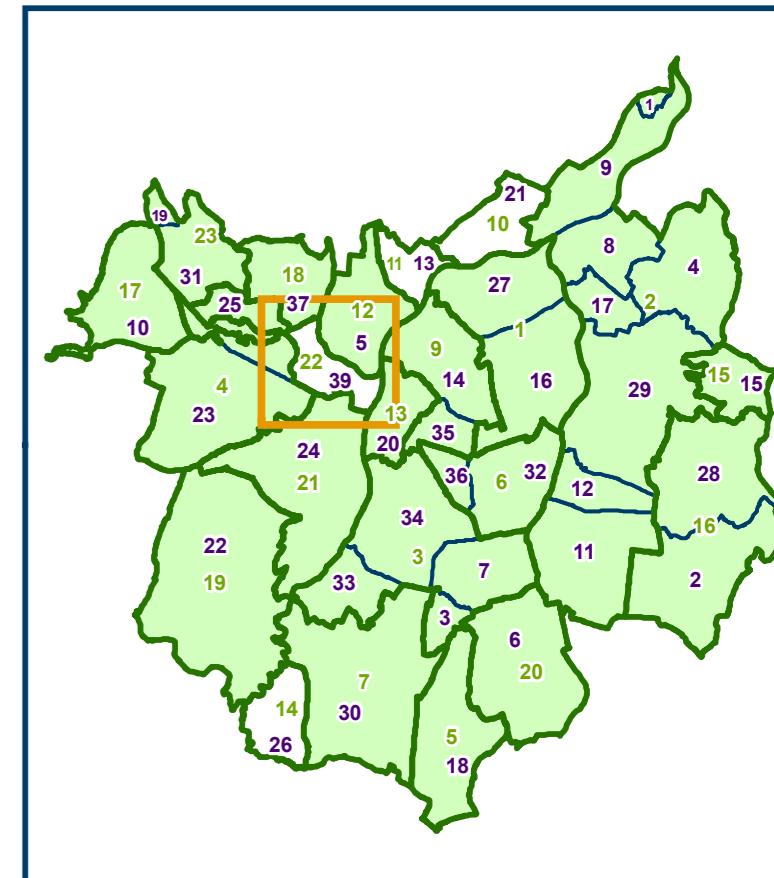
V čl. 1 odst. 2 narizení se slovo "a" mezi slovy "Pustkovec" a "Příloha" nahrazuje čárkou a text "č. 19a-Stará Bělá" se nahrazuje textem "č. 19a-Třebovice a Příloha č. 20a-Proskovice".

Čl. 3 Účinnost

Toto narizení nabývá účinnosti patnáctým dnem po dni vyhlášení.

Ing. Tomáš Macura, MBA, v.r.
primátor

Ing. Vladimír Cigánek, v.r.
náměstek primátora



č. obvodu	název obvodu
1	Moravská Ostrava a Přívoz
2	Slezská Ostrava
3	Ostrava - Jih
4	Poruba
5	Nová Bělá
6	Výtkovice
7	Stará Bělá
8	Pustkovec
9	Mariánské Hory a Hulváky
10	Petřkovice
11	Lhotka
12	Hošťalkovice
13	Nová Ves
14	Proskovice
15	Michálkovice
16	Radvanice a Bartovice
17	Krásné Pole
18	Martinov
19	Polanka nad Odrou
20	Hrabová
21	Svinov
22	Třebovice
23	Plesná

č. katastru	název katastru
1	Antošovice
2	Bartovice
3	Dubina u Ostravy
4	Heřmanice
5	Hošťalkovice
6	Hrabová
7	Hrabůvka
8	Hrušov
9	Koblov
10	Krásné Pole
11	Kunčice nad Ostravicí
12	Kunčický
13	Lhotka u Ostravy
14	Mariánské Hory
15	Michálkovice
16	Noravská Ostrava
17	Muglínov
18	Nova Bělá
19	Nová Plesná
20	Nová Ves u Ostravy
21	Petřkovice u Ostravy
22	Polanka nad Odrou
23	Poruba
24	Svinov
25	Poruba-sever
26	Proskovice
27	Přívoz
28	Radvanice
29	Slezská Ostrava
30	Stará Bělá
31	Stará Plesná
32	Výtkovice
33	Výskovice u Ostravy
34	Zábřeh nad Odrou
35	Zábřeh-Hulváky
36	Zábřeh-VŽ
37	Martinov ve Slezsku
38	Pustkovec
39	Třebovice ve Slezsku

Příloha č. 19a - Třebovice k nařízení města č.10/2020

0 50 100 200 300 400 m

1 : 5000

Úseky místních komunikací, na kterých se pro jejich malý dopravní význam nezajišťuje sjednotnost a schůdnost odstraňováním sněhu a ledu.

Hranice městských obvodů

Hranice katastrálních území

Katastrální mapa

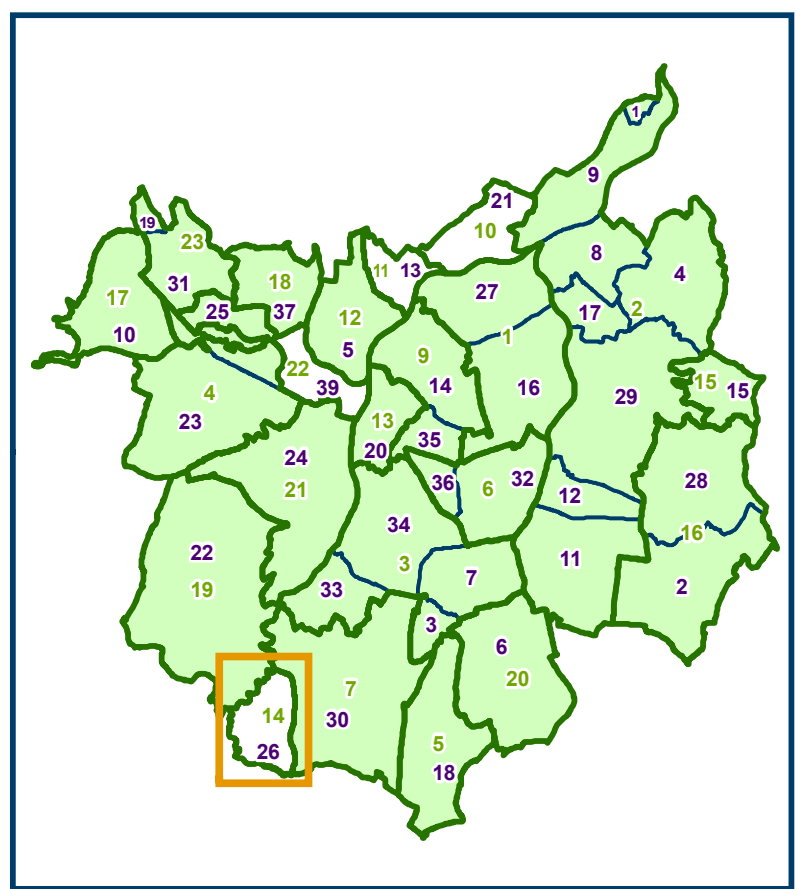
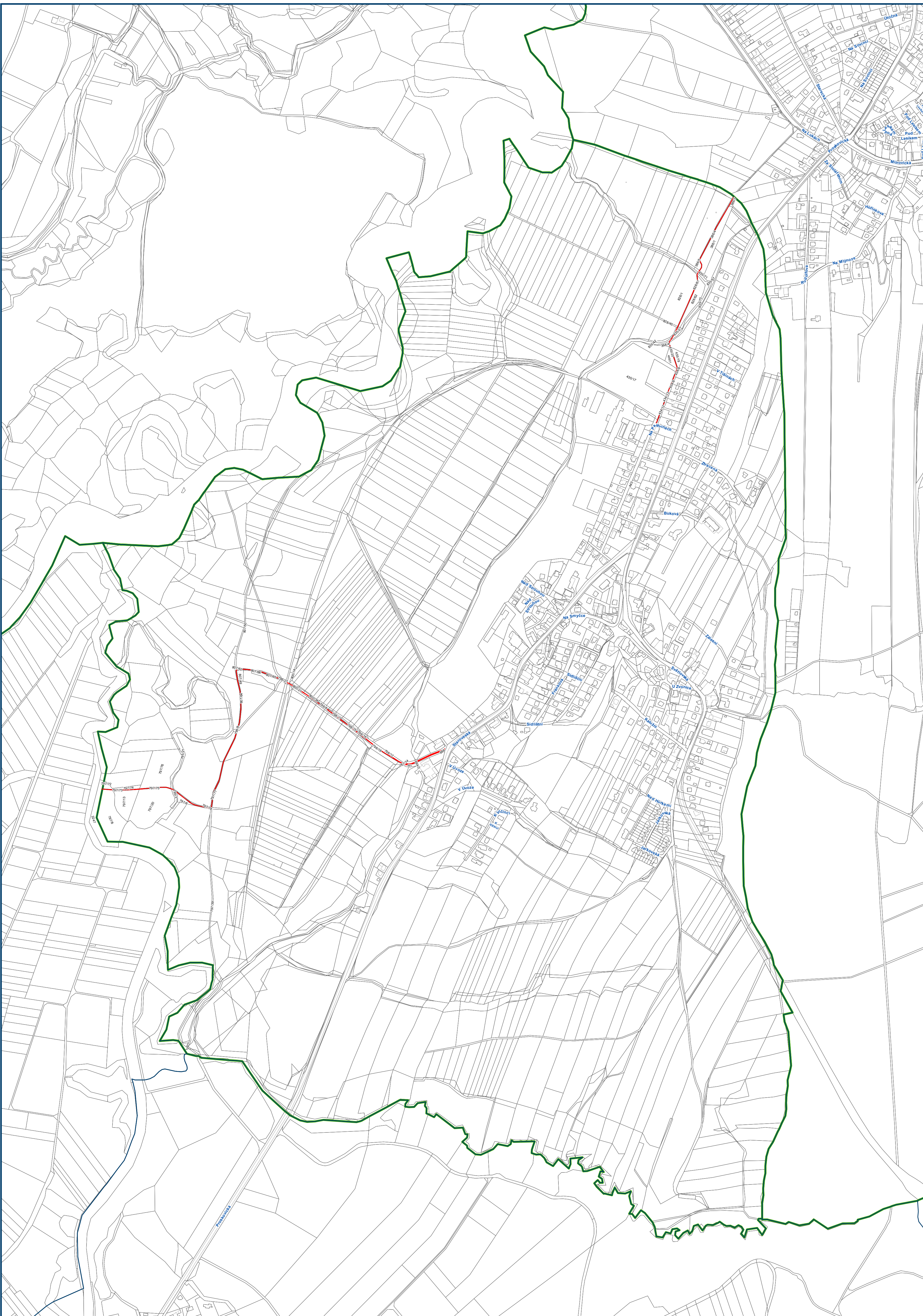
Katastrální mapa s vnitřní kresbou

Délka Název ulice

710 Parcelní číslo

Městský obvod : Třebovice
 Účinnost od : 10.12.2020
 Datum tisku : 16.10.2020
 © 2020 Statutární město Ostrava
 mapy.ostrava.cz





č. obvodu	název obvodu
1	Moravská Ostrava a Přívoz
2	Slezská Ostrava
3	Ostrava - Jih
4	Poruba
5	Nová Bělá
6	Vitkovice
7	Stará Bělá
8	Pustkovec
9	Marjánské Hory a Hulváky
10	Petřkovice
11	Lhotka
12	Hošťálkovice
13	Nová Ves
14	Proskovice
15	Michálkovice
16	Radvanice a Bartovice
17	Krásné Pole
18	Martínov
19	Polanka nad Odrou
20	Hrabová
21	Svinov
22	Třebovice
23	Plesná

č. katastru	název katastru
1	Antošovice
2	Bartovice
3	Dubina u Ostravy
4	Heřmanice
5	Hošťálkovice
6	Hrabová
7	Hrabůvka
8	Hrušov
9	Koblov
10	Krásné Pole
11	Kunčice nad Ostravicí
12	Kunčický
13	Lhotka u Ostravy
14	Marjánské Hory
15	Michálkovice
16	Moravská Ostrava
17	Muglinov
18	Nová Bělá
19	Nová Plesná
20	Nová Ves u Ostravy
21	Petřkovice u Ostravy
22	Polanka nad Odrou
23	Poruba
24	Svinov
25	Poruba-sever
26	Proskovice
27	Přívoz
28	Radvanice
29	Slezská Ostrava
30	Stará Bělá
31	Stará Plesná
32	Vitkovice
33	Výškovice u Ostravy
34	Zábřeh nad Odrou
35	Zábřeh-Hulváky
36	Zábřeh-VŽ
37	Martínov ve Slezsku
38	Pustkovec
39	Třebovice ve Slezsku

Příloha č. 20a - Proskovice k nařízení města č.10/2020

0 50 100 200 300 400 m

1 : 5000

- Úseky místních komunikací, na kterých se pro jejich malý dopravní význam nezajišťuje sjízdnost a schůdnost odstraňováním sněhu a náledí.
- Hranice městských obvodů
- Hranice katastrálních území
- Katastrální mapa
- Katastrální mapa s vnitřní kresbou
- Datel — Název ulice
- 710 — Parcelní číslo

Městský obvod : Proskovice
 Účinnost od : 10.12.2020
 Datum tisku : 16.02.2020
 © 2020 Statutární město Ostrava
 mapy.ostrava.cz

OSTRAVA!!!