






Katastrální mapa s vyznačením veřejných prostranství v katastru Nová Plesná

Velká Polom

Nová Plesná

Stará Plesná

-  Veřejná prostranství
-  Katastrální mapa (parc/pod)
-  Hranice katastrů

-  Uliční síť - vedlejší
-  Uliční síť - hlavní

1:2 500

0 20 40 80 120 160 Meters

Zpracovalo oddělení GIS Magistrátu města Ostravy v roce 2007.
Stav dat k 12/2006.

