

UHAaSR 38

185

SMO/346541/15/Vnit°.žra



Žádost o informace

Magistrát města Ostravy
Prokešovo náměstí 8
729 30 Ostrava

Statutární město Ostrava
magistrát - útvar hlavního architekta
a stavebního řádu



ZPRACOV.	DOŠLO	C. DOPOR.
	01 -10- 2015	
UKL. ZNAK	PŘÍLOHY	POČET LISTŮ
	e	1
SK. ZN./LH.	C. J.	
	SMO/346541/15	

V Ostravě, 30. 9. 2015


Dobrý den,

ve smyslu zákona č. 106/1999 Sb., o svobodném přístupu k informacím, Vás tímto žádám o poskytnutí následujících informací, které se vztahují k projektu rozšíření Vědecko-technologického parku do lokality „Myslivna“ v Ostravě-Porubě:

1. jaký je momentální stav územního plánu v dané lokalitě
2. jaké bylo v tomto projektu již vydáno usnesení
3. kdy proběhla poslední změna územního plánu ve vztahu k této lokalitě
4. zda je v současné projekt rozšíření VTP posuzován v rámci procesu posuzování vlivů na životní prostředí
5. zda byla uzavřena nějaká smlouva s investory, nebo další jiné dohody. Pokud ano, tak jaké je jejich znění

Ve smyslu § 17 odst. 3 zákona č. 106/1999 Sb. žádám o potvrzení předpokládané výše úhrady nákladů, budou-li účtovány.

Informace žádám poskytnout v elektronické formě a zaslat na mou datovou schránku. Za jejich poskytnutí předem děkuji.



Magistrát města Ostravy
Útvar hlavního architekta a stavebního řádu

Vaše značka:

Ze dne:

Č. j.: SMO/346541/15/ÚHAaSR/Ven/Hr

Sp. zn.:


Vyřizuje: Ing. arch. Vencelides

Telefon: +420 599 443 450

Fax:

E-mail: pvencelides@ostrava.cz

Datum: 2015-10-13



Vážený pane inženýre,

k Vašemu požadavku dle zákona č. 106/1999 Sb. na poskytnutí informací vztahujících se k návrhu rozšíření Vědecko-technologického parku (dále jen VTP) v lokalitě „Myslivna“ v Ostravě Porubě sdělujeme:

Ad 1) Územní plán Ostravy (dále jen ÚPO) v lokalitě „Myslivna“ v Ostravě Porubě vymezuje zastavitelné plochy B 101, způsob využití „Bydlení v rodinných domech“ a V 15, způsob využití „Občanské vybavení“, dále plochu pro pozemní komunikaci DK38 a plochy krajinné zeleně, které rozčleňují plochu V 15 na čtyři části. U plochy B 101 je stanoven kód prostorové regulace 8. U plochy V 15 je stanoven kód prostorové regulace 22 s podmínkou, že plocha může být použita pouze pro výstavbu soliterních objektů a zařízení sloužících výzkumné a vědecké činnosti provázané s vysokým školstvím technického směru s tím, že využití stavebního pozemku pro zástavbu je max. 40%.


ÚPO je v plném rozsahu dostupný na webových stránkách města.

Ad 2) Žádné usnesení vydáno nebylo.

Ad 3) Dané lokality se týká změna Územního plánu města Ostravy (z roku 1994), č. 2011/01, kterou vydalo Zastupitelstvo města Ostravy dne 27. 6. 2012, s účinností od 17.7.2012.

Ad 4) Dokumentace pro územní rozhodnutí byla posouzena v rámci procesu posuzování vlivů na životní prostředí.

Ad 5) Smlouva nebo jiné dohody nebyly s investory uzavřeny.


Ing. arch. Cyril Vltavský
vedoucí odboru

Magistrát města Ostravy
Útvar hlavního architekta
a stavebního řádu



OSTRAVA!!!