



02P 30

128

Statutární město Ostrava  
magistrát

Žádost

29 -10- 2012

1

SMO/353946/12/OŽP/R6Z

### Žádost o poskytnutí informace

ve smyslu zákona o svobodném přístupu k informacím

#### I. Žadatel:

Jméno, příjmení: (fyzická osoba)	[REDACTED]		Datum narození:	[REDACTED]
Ofic. jméno/název (právnícká osoba)	[REDACTED]		IČ:	[REDACTED]
DORUČOVACÍ	Město:	[REDACTED]		
ADRESA: Ulice, číslo:	[REDACTED]			
EL. KOMUNIKACE:	[REDACTED]			
(e-mail, dat. schránka):	[REDACTED]			

#### II. Žádost o poskytnutí informace ve věci:

Mapy a daty podklad k pasportu Aelene,  
parcelní plánu 1237/11, k.ú. Laibřek nad Odrou.

#### III. Datum a podpis žadatele:

29. 10. 2012

[REDACTED SIGNATURE]

- 5 -11- 2012

Vypraveno dne:

Statutární město Ostrava  
magistrát

Vaše značka:

Ze dne:

Č. j.:

SMO/353946/12/OŽP/Růž

Vážená paní

Vyřizuje:

Telefon:

Fax:

E-mail:

Ing. Alena Růžičková *l.j.*

+420 599 443 089

+420 599 444 034

pzezulkova@ostrava.cz

Datum:

2.11.2012

## Žádost o poskytnutí informace dle zákona č.106/1999 Sb., o svobodném přístupu k informacím, v platném znění

Odbor ochrany životního prostředí Magistrátu města Ostravy obdržel dne 29.10.2012 Vaši žádost o poskytnutí informace dle zákona č.106/1999 Sb., o svobodném přístupu k informacím, v platném znění (dále jen „zákon č.106/1999 Sb.“).

Ve svém podání žádáte o poskytnutí informací o stavu zeleně na parcelní ploše 1237/18 v katastrálním území Ostrava-Zábřeh nad Odrou (pasport zeleně), včetně mapových podkladů a vyhodnocení aktuálního stavu ploch zeleně.

Na základě Vaší žádosti, Vám odbor ochrany životního prostředí Magistrátu města Ostravy jako povinný subjekt podle § 2 odst.1 zákona č.106/1999 Sb., poskytuje informace uvedené v příloze.

Dále Vám poskytujeme vysvětlení k výměrám jednotlivých vegetačních prvků ze sestav, které jsou uvedeny v pdf:

- celková výměra všech vegetačních prvků je uvedena v m<sup>2</sup> v jednotlivých výškových patrech, které se sčítají
- plošné vegetační prvky se uvádějí v m<sup>2</sup>
- liniové vegetační prvky v m<sup>2</sup>
- jednotlivé bodové vegetační prvky se násobí 10, aby výsledný součet byl v m<sup>2</sup>.

S pozdravem

STATUTÁRNÍ MĚSTO OSTRAVA

magistrát

Ing. Bc. Pavel Valerián, Ph.D.

vedoucí odboru

ochrany životního prostředí

- 49 -

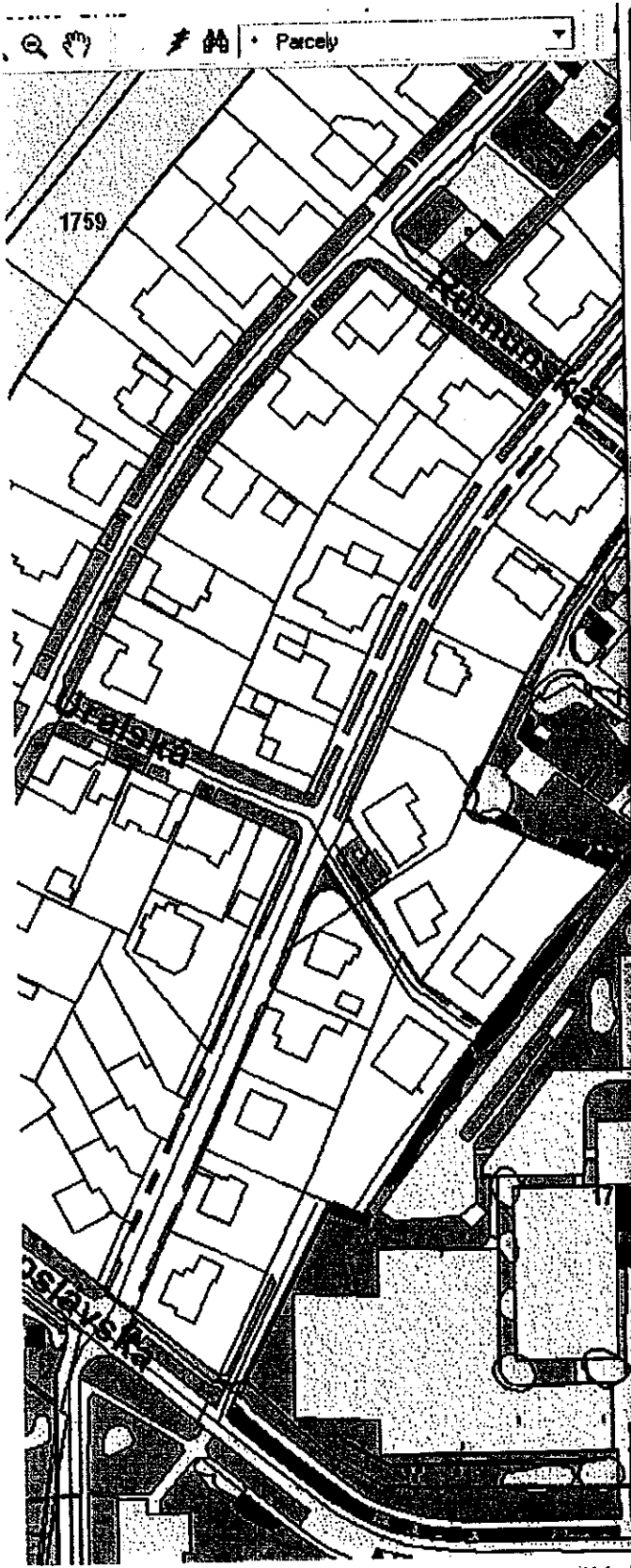
**Příloha: Legenda 1**

**Legenda 2**


**Mapový podklad – Výstup ze správy sídelní zeleně**

**Výměry vegetačních prvků – ZP 1935, Park za Lunou**

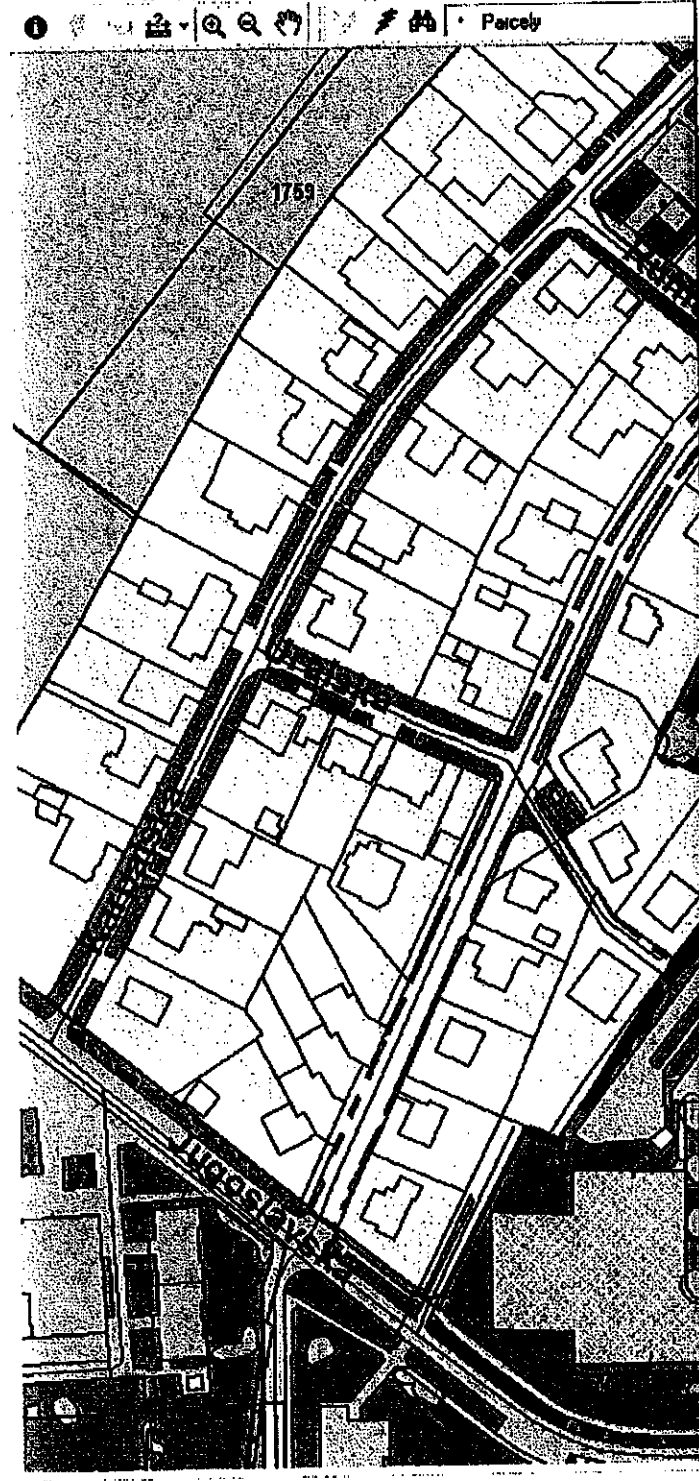
**Výměry vegetačních prvků – ZP 1936, Park za Lunou**



- Prameny, prameniště
- Závlaha, hydranty
- ◻ Orientační a reklamní tabule
- Prvek sportovní vybavenosti
- Sotterní popínavé rostlina
- ◻ neznamy
- ⚡ Pasport zelené - liniové prvky
- ⚡ Živý plot volně rostlý
- ⚡ Živý plot tvarovaný
  
- Popínavé rostliny
- ⚡ Sedací zídka
- ⚡ Zídka podpěrná
- ⚡ Palašada
- ⚡ Oplocení dřevěné
- ⚡ Oplocení kovové
- ⚡ Oplocení zděné
- ◻ Pasport zelené - plošné prvky
- ◻ Zapojená skupina stromů
- ◻ Skupina stromů s podrostem trávniku
- ◻ Skupina stromů s podrostem
- ◻ Zapojená skupina keřů
- ◻ Rozvolněná skupina keřů s podrostem
- ◻ Pokryvná výsadba keřů
- ◻ Záhony růží, letniček, trvalek
- ◻ Předzahrádka
- ◻ Trávnková plocha
- ◻ Ruderální plocha
- ◻ Doprovodné porosty vodotečí
- ◻ Porosty mimo LPF
- ◻ Přírodě blízká společenstva
- ◻ Hřábet, nárost
- ◻ Lesní porosty
- ◻ Zatravněvací dlažba
- ◻ Hřiště pro neorganizovaný sport
- ◻ Dětské hřiště
- ◻ Pískoviště
- ◻ Kašny, bazény, ostatní vodní plochy
  
- ◻ Cesty pískované
- ◻ Cesty živičné
- ◻ Cesty dlážděné
- ◻ Cesty betonové
- ◻ Altán
- ◻ Pergola
- ◻ Schodiště
- ◻ Plošná závlaha
- ◻ Základní plochy
- ◻ Katastry



Vybráno: 1 prvků celk. plocha = 7439904.21 obvod = 13331.01



**Legenda**

Txt Ulice  
 Txt číslo základní plochy

Ulice  
 0  
 1

Parcely

Pasport zeleně - bodové prvky

- Listnatý strom
- ◊ Listnatý strom tvarovaný
- Jehličnatý strom
- ◊ Jehličnatý strom tvarovaný
- Listnatý keř
- ◊ Listnatý keř tvarovaný
- Jehličnatý keř
- ◊ Jehličnatý keř tvarovaný
- Stálezelený keř
- ◊ Stálezelený keř tvarovaný
- Vřesovištní keř
- Mobilní zeleň dlouhodobá
- Mobilní zeleň krátkodobá
- Klepadlo
- Sušák
- Lavička
- Odpadkový koš
- Prostor pro nádoby PDO a tříd. odpad
- Umělecký prvek
- Herní prvek dřevěný
- Herní prvek kovový
- Herní prvek jiný
- ◊ Páka, pumpička
- Prameny, prameničky
- Závlna, hydranty
- ◻ Orientační a reklamní tabule
- Prvek sportovní vybavenosti
- Soliterní popínavá rostlina
- ◻ neznámý

Pasport zeleně - linové prvky


- ~ Živý plot velmi rostlý
- ~ Živý plot tvarovaný


••• Popínavé rostliny

- ~ Sedací zídka
- ~ Zídka podpěrná
- ~ Paláda
- ~ Oplotení dřevěné
- ~ Oplotení kovové
- ~ Oplotení zděné

Pasport zeleně - plošné prvky

- Zapojená skupina stromů
- Skupina stromů s podrostem trávniku
- Skupina stromů s podrostem
- Zapojená skupina keřů
- Rozvoňovaná skupina keřů s podrostem
- Pokryvná výsadba keřů
- Záhonv říší letniček, trvalek





Mapa v měřítku 1:2500

<b>Pasport zeleně</b>		Projekt : Ostrava
		Licence : Licence pro 8SZ
Typ území :	Dotaz	
Popis území :	Pasport pro vlastníky (Ident) a CZP	
Poznámka :	ZP 1935	
Parametry :	Ident=501945746; CZP=1935	

Název prvku	Množ. v 1.IT	Množ. v 2.IT	Množ. v 3.IT	Množ. v 4.IT	Celkem
<b>Vegetační</b> <b>Bod</b>					
Strom ve stromofadi listnatý	0	12	0	0	12
Soliterní strom listnatý	0	12	0	0	12
Soliterní strom jehličnatý	0	1	0	0	1
Soliterní keř listnatý	0	1	0	0	1
<b>Mezisoučet :</b>	<b>0</b>	<b>26</b>	<b>0</b>	<b>0</b>	<b>26</b>
<b>Vegetační</b> <b>Linie</b>					
Živý plot volně rostlý	0	10	0	0	10
Stromofadi	0	77	0	0	77
<b>Mezisoučet :</b>	<b>0</b>	<b>87</b>	<b>0</b>	<b>0</b>	<b>87</b>
<b>Vegetační</b> <b>Plocha</b>					
Rozvolněná skupina stromů jehličnatá	0	33	0	0	33
Rozvolněná skupina stromů jehličnatá s podrost	0	194	0	0	194
Zapojená skupina keřů listnatá	0	17	0	0	17
Nálezy dřevín a nárosty dřevín - plošné	0	4	0	0	4
Trávník luč./do1:5/ 1m	0	3737	0	0	3737
Trávník nast./do 1:5/ 1m	0	38	0	0	38
Trávník luč./dot:5/ 1m s nadrostem	0	194	0	0	194
<b>Mezisoučet :</b>	<b>0</b>	<b>4217</b>	<b>0</b>	<b>0</b>	<b>4217</b>
<b>Technický</b> <b>Linie</b>					
Podpěrná zídka	0	61	0	0	61
<b>Mezisoučet :</b>	<b>0</b>	<b>61</b>	<b>0</b>	<b>0</b>	<b>61</b>
<b>Technický</b> <b>Plocha</b>					
Cesty živičné	0	1833	0	0	1833
Cesty dlážděné	0	583	0	0	583
Cesty betonové	0	4	0	0	4
<b>Mezisoučet :</b>	<b>0</b>	<b>2420</b>	<b>0</b>	<b>0</b>	<b>2420</b>
<b>Celkem :</b>	<b>0</b>	<b>7045</b>	<b>0</b>	<b>0</b>	<b>7045</b>

<b>Pasport zeleně</b>		Projekt : Ostrava
		Licence : Licence pro SSZ
Typ území :	Dotaz	
Popis území :	Pasport pro vlastníky (Ident) a CZP	
Poznámka :	ZP 1936	
Parametry :	Ident=501945746; CZP=1936	

Název prvku		Množ. v 1.IT	Množ. v 2.IT	Množ. v 3.IT	Množ. v 4.IT	Celkem
<b>Vegetační</b>	<b>Bod</b>					
Strom ve stromořadí listnatý		39	0	0	0	39
Solitérní strom listnatý		34	0	0	0	34
Solitérní strom jehličnatý		5	0	0	0	5
Solitérní keř listnatý		14	0	0	0	14
Solitérní keře jehličnatý		3	0	0	0	3
Solitérní keř stálezelený		1	0	0	0	1
Zeleň v nádobách - dlouhodobá		8	0	0	0	8
<b>Mezisoučet :</b>		<b>104</b>	<b>0</b>	<b>0</b>	<b>0</b>	<b>104</b>
<b>Vegetační</b>	<b>Linie</b>					
Stromořadí		374	0	0	0	374
<b>Mezisoučet :</b>		<b>374</b>	<b>0</b>	<b>0</b>	<b>0</b>	<b>374</b>
<b>Vegetační</b>	<b>Plocha</b>					
Rozvolněná skupina stromů listnatá		129	0	0	0	129
Rozvolněná skupina stromů listnatá s podrostem		3262	0	0	0	3262
Rozvolněná skupina stromů jehličnatá s podrost		130	0	0	0	130
Zapojená skupina keřů listnatá		104	0	0	0	104
Rozvolněná skupina keřů listnatá s nadrostem		8	0	0	0	8
Nálety dřevín a nárosty dřevín - plošné		2	0	0	0	2
Nálety dřevín a nárosty dřevín s nadrostem - plošné		2	0	0	0	2
Trávník luč./dot:5/ 1m		17486	0	0	0	17486
Trávník luč./1:5-1:2/ 1m		1117	0	0	0	1117
Trávník luč./dot:5/ 1m s nadrostem		3372	0	0	0	3372
<b>Mezisoučet :</b>		<b>25602</b>	<b>0</b>	<b>0</b>	<b>0</b>	<b>25602</b>
<b>Technický</b>	<b>Bod</b>					
Klepadlo		3	0	0	0	3
Odpadkový koš		4	0	0	0	4
Lavička		35	0	0	0	35
Herní prvek jiný		8	0	0	0	8
<b>Mezisoučet :</b>		<b>50</b>	<b>0</b>	<b>0</b>	<b>0</b>	<b>50</b>
<b>Technický</b>	<b>Linie</b>					
Sedací zídka		45	0	0	0	45
Podpěrná zídka		21	0	0	0	21
<b>Mezisoučet :</b>		<b>66</b>	<b>0</b>	<b>0</b>	<b>0</b>	<b>66</b>
<b>Technický</b>	<b>Plocha</b>					
Dětská hřiště		17	0	0	0	17
Pískoviště		372	0	0	0	372
Cesty pískované		608	0	0	0	608
Cesty živičné		5166	0	0	0	5166
Cesty dlaždičné		1168	0	0	0	1168
Cesty betonové		86	0	0	0	86

Pasport pro vlastníky (Ident) a CZP

Datum: 29.10.2012

Sestava byla vytvořena programem Správa státní zeleně 8.0  
Copyright © 1997-2007 Help forest s.r.o. & FlorArt - Šimek

Stránka číslo: 1



Název prvku	Množ. v 1.IT	Množ. v 2.IT	Množ. v 3.IT	Množ. v 4.IT	Celkem
<b>Mezísoučet :</b>	<b>7417</b>	<b>0</b>	<b>0</b>	<b>0</b>	<b>7417</b>
<b>Celkem :</b>	<b>34999</b>	<b>0</b>	<b>0</b>	<b>0</b>	<b>34999</b>