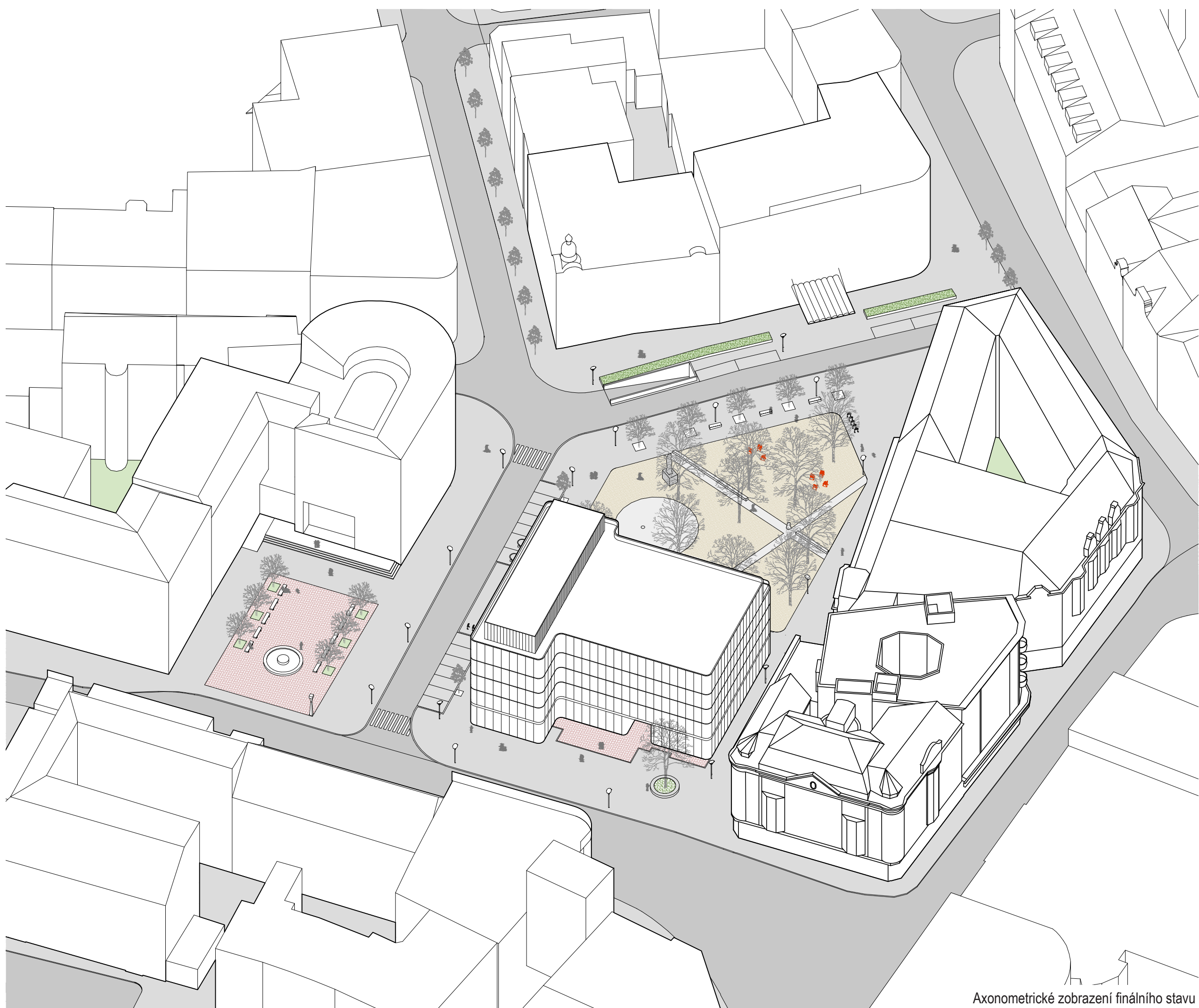


Axonometrické zobrazení 1. fáze (bez zástavby)



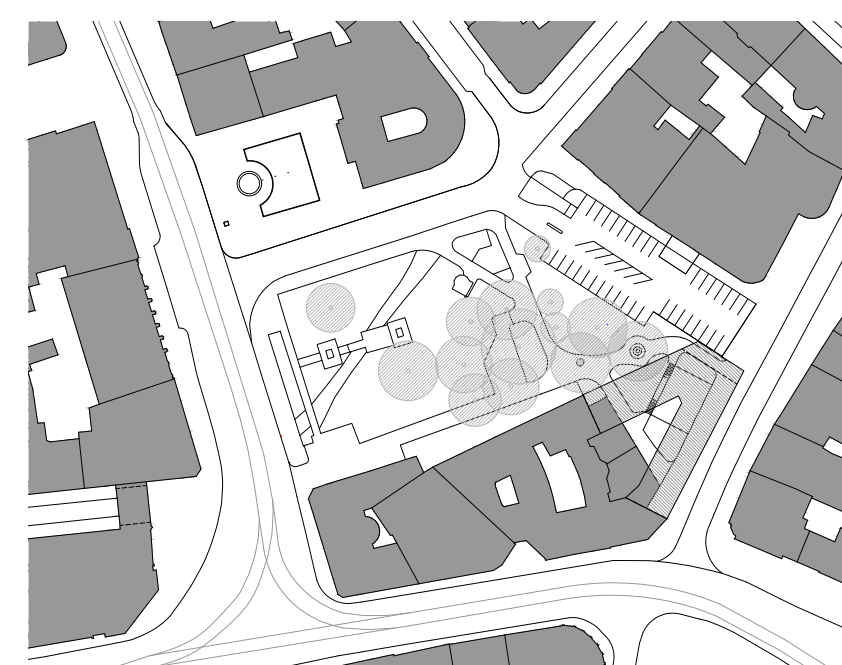
Axonometrické zobrazení finálního stavu



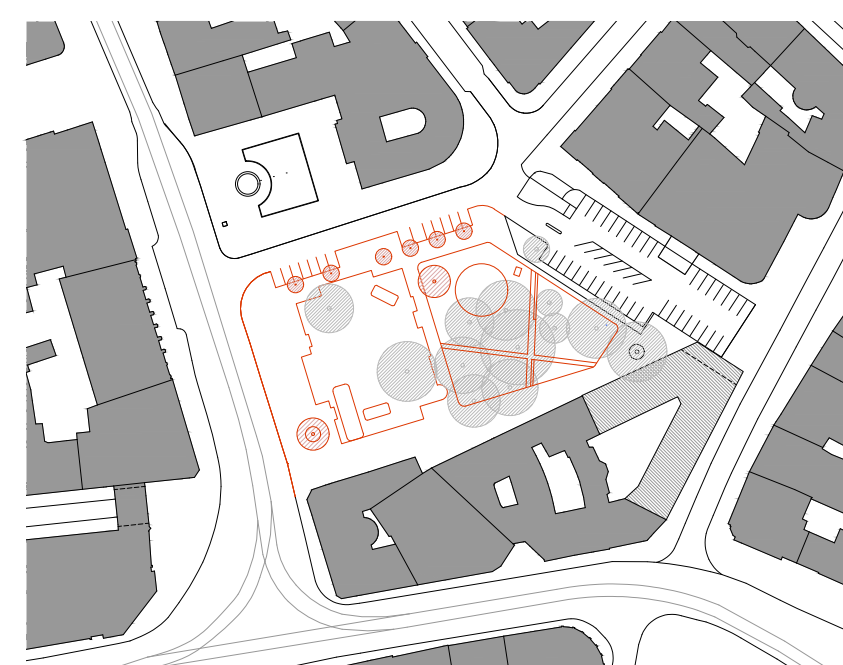
Křížení městských os: funkční (A), formální (B), neformální (C)

Ul. Nádražní s proměnlivou stavební čarou

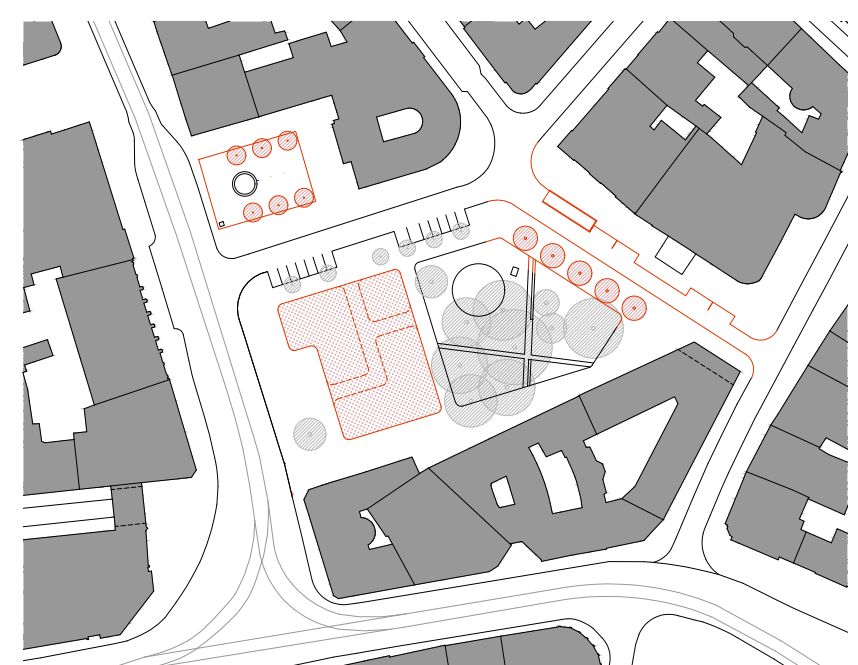
Potenciál větší pestrosti veřejných prostranství při nestavebním využití některých z prulk



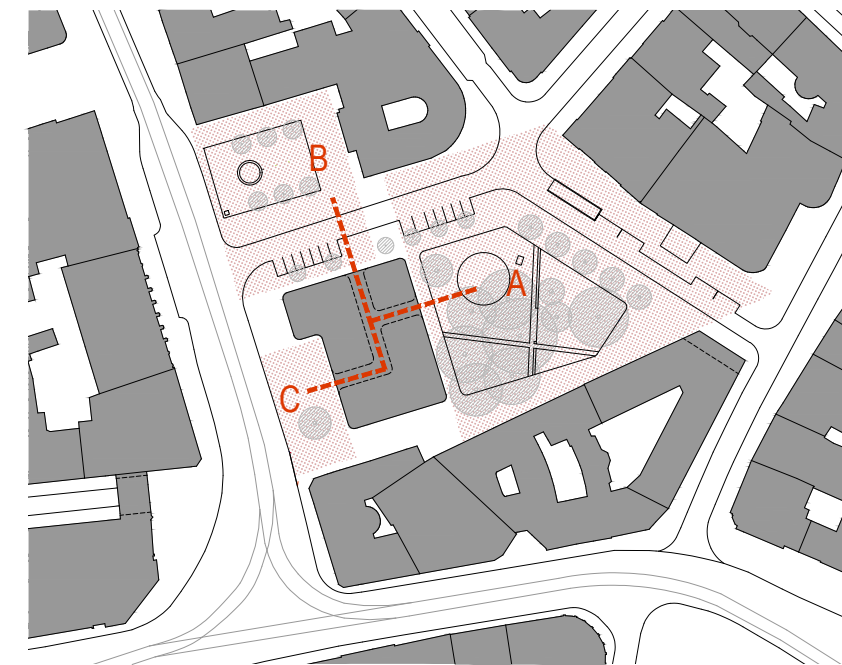
Výchozí stav



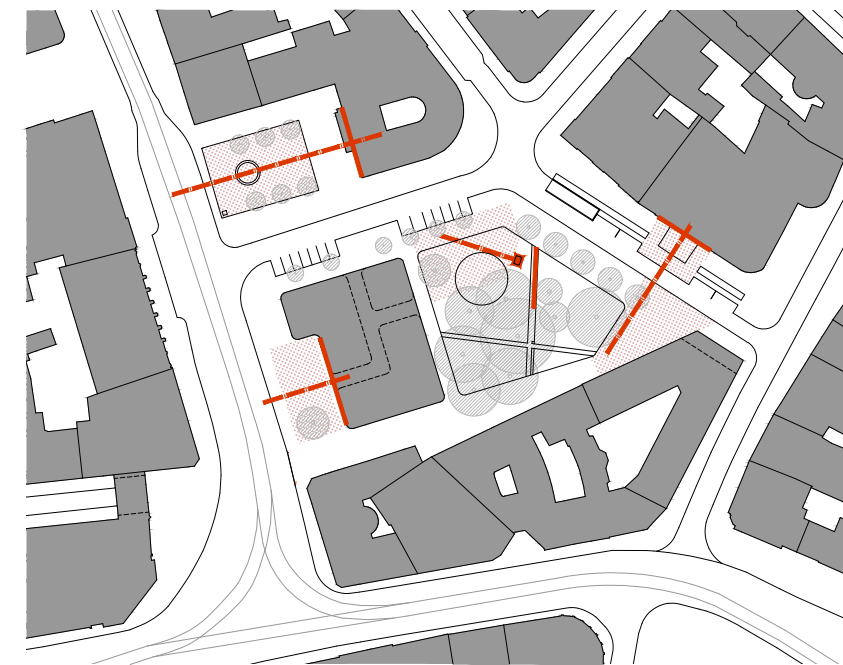
1. fáze



2. fáze



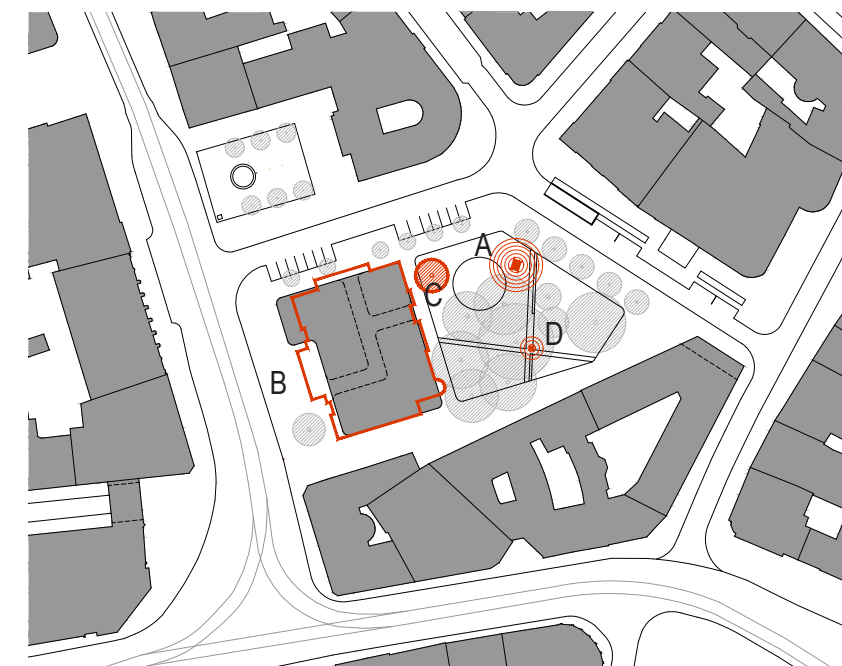
Tři prostranství: parkové náměstí (A), předprostor radnice (B), nástupní plocha nově budovy/rozšíření Nádražní (C), definované i propojené novým domem



Kompoziční osy a jejich předprostory



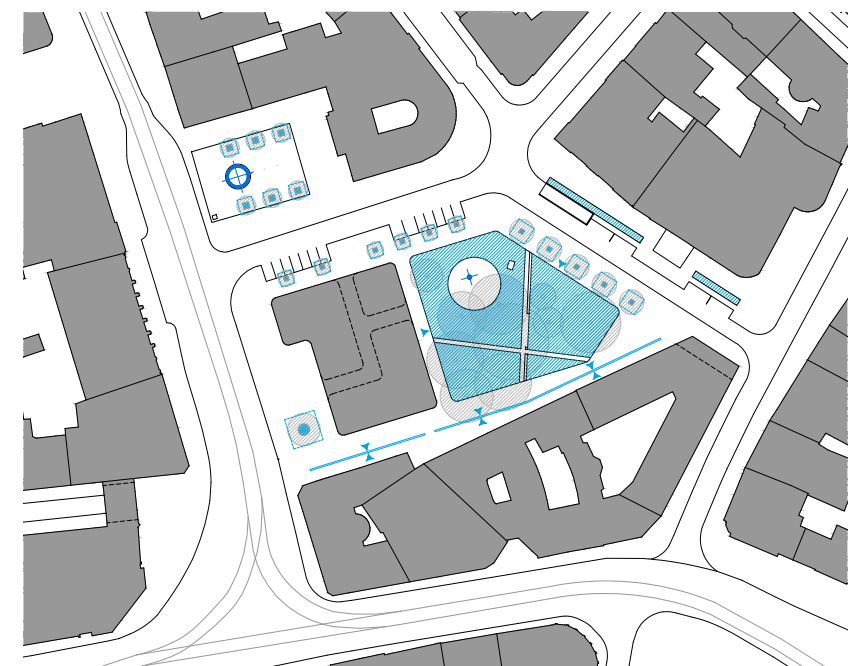
Kompoziční princip parkového náměstí



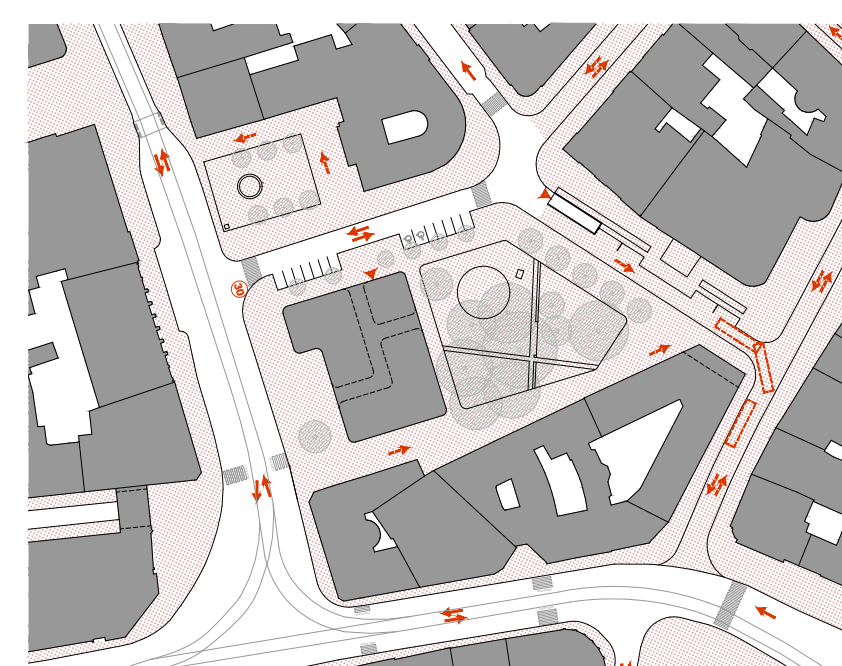
Historické a kulturní připomínky: Památník revolučních bojů (A), zvýrazněná půdorysná stopa Německého domu (B), nově vysazený dub (C), socha či busta Edvarda Beneše (D)



Koncept zeleně



Modrá infrastruktura



Dopravní schéma pěší zóna



Charakter veřejných prostranství

— městská ulice — parkové náměstí — náměstí — pěší průchod

