



↑ perspektivní pohled
↓ zářez do fotografie

↑ perspektivní pohled
↓ zářez do fotografie



DOPRAVNÍ ŘEŠENÍ

Dopravní napojení území řešíme z jednoho uzlu, průsečné křižovatky ulic Vyskovická x Kotlářova x Kosmonautů. Křižovatka bude řízená světelným signalizačním zařízením. Ulice Vyskovická je rozšířena vzhledem o jeden odbočovací pruh. Ve všech směrech jsou navrženy přechody pro chodce a přejezdy pro cyklisty.

Ulice Kotlářova je obousměrná v šířce 6 m s kolmými parkovacími stáními a stromořadím. Nevytváříme tak plochu pro parkování, naopak parkovací stání jsou přirozenou součástí prostřanství.

Celkem je v řešeném území vymezeno 98 parkovacích stání. Pro příjezd rodičů s dětmi k Mateřské škole Volgogradská vymezujeme 5 parkovacích stání K+R. Pro vozidla osob s pohybovým postižením vymezujeme 6 stání před budovou polikliniky, pro elektromobily 5 stání a 4 stání pro vozy TAXI.

Zásobování a parkování zdravotnického střediska je nově ze severu z nové trasy ulice Kotlářova. Na ulici Kotlářova napojujeme, v současné době slepou, obslužnou komunikaci Volgogradská za obchodními domy.

Zásobování a dopravní obsluha objektu Alexandria a bytového domu je v režimu peší zóny. Vjezd do podzemních garáží kostela je zachován. Vjezdová rampa je napojena do ulice Kotlářova.

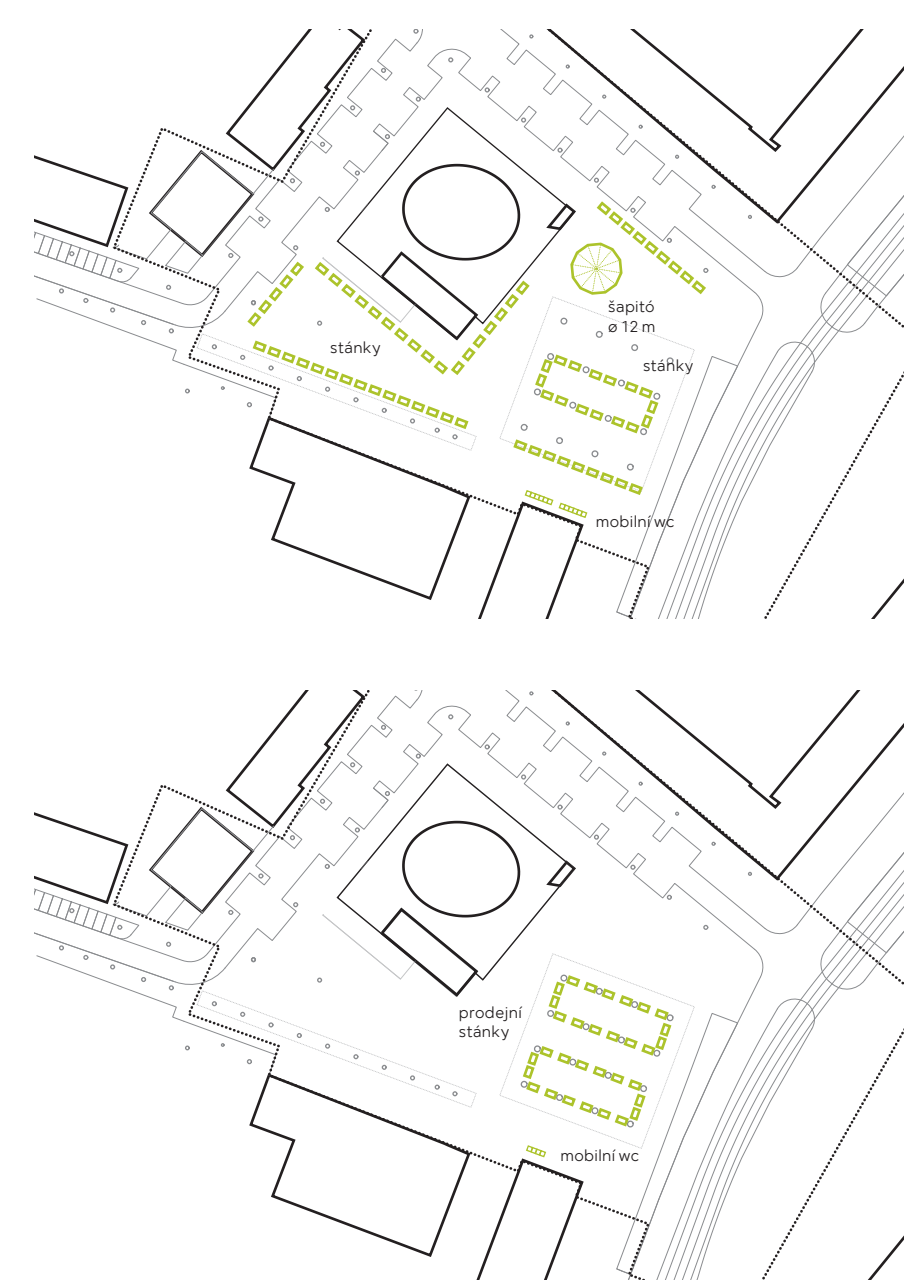
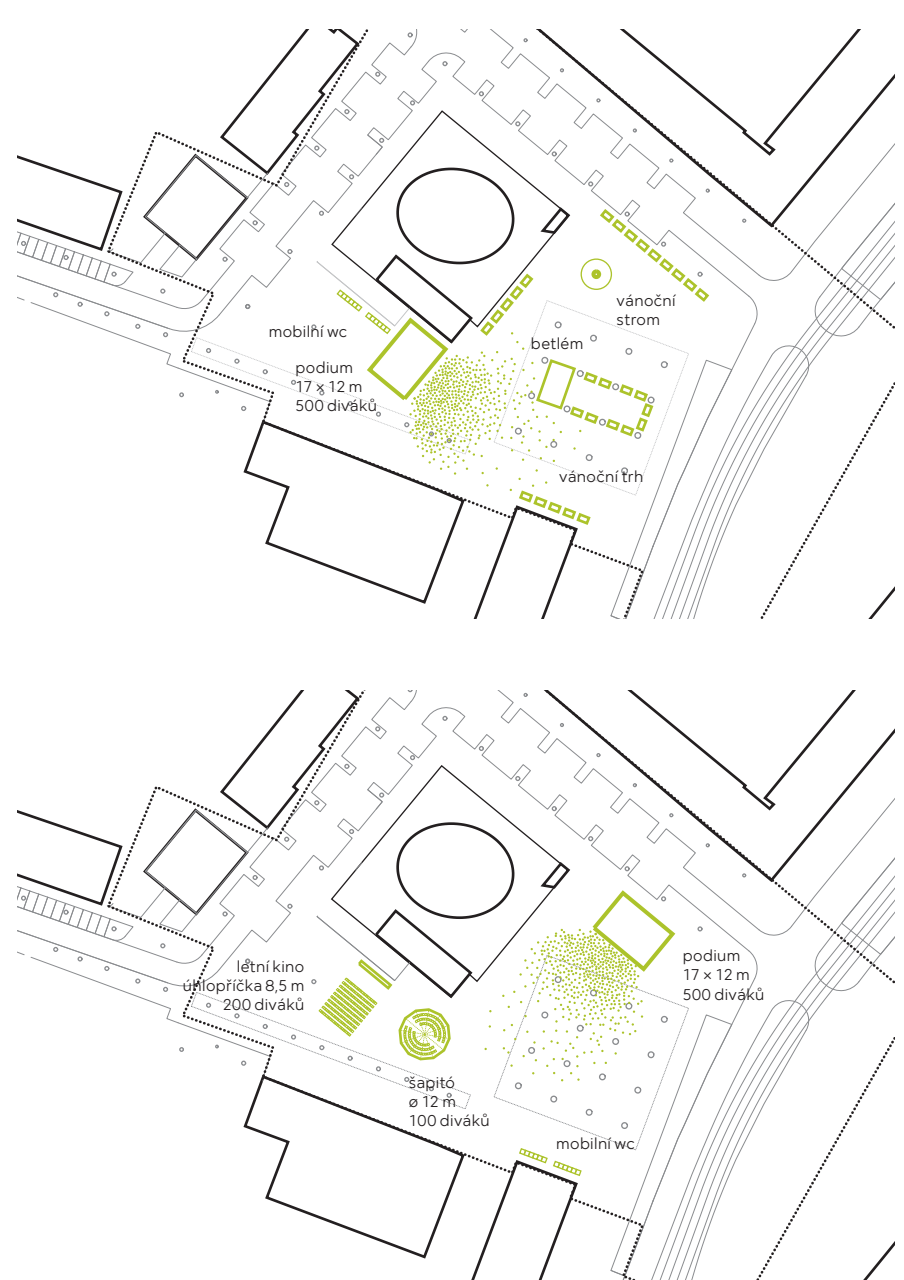
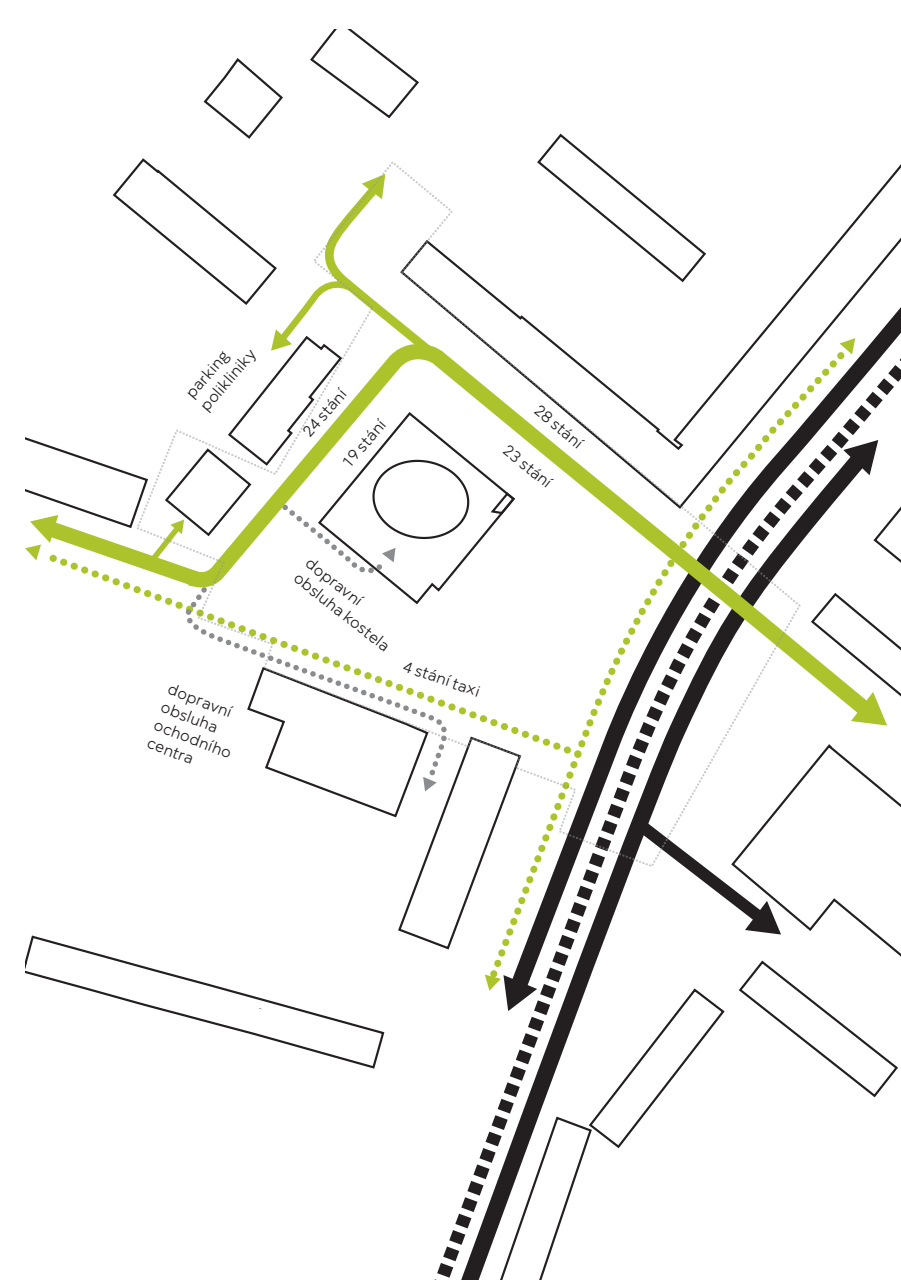
bosket!!!!

↓ širší vztahy

↓ schéma dopravy, 1:2 000

↓ schéma využití – vánoční trhy, 1:2 000
↓ schéma využití – kulturní akce, 1:2 000

↓ schéma využití – food festival, 1:2 000
↓ schéma využití – farmářský trh, 1:2 000



Metasekvoia glyptostroboides

↓ řez 1:500

