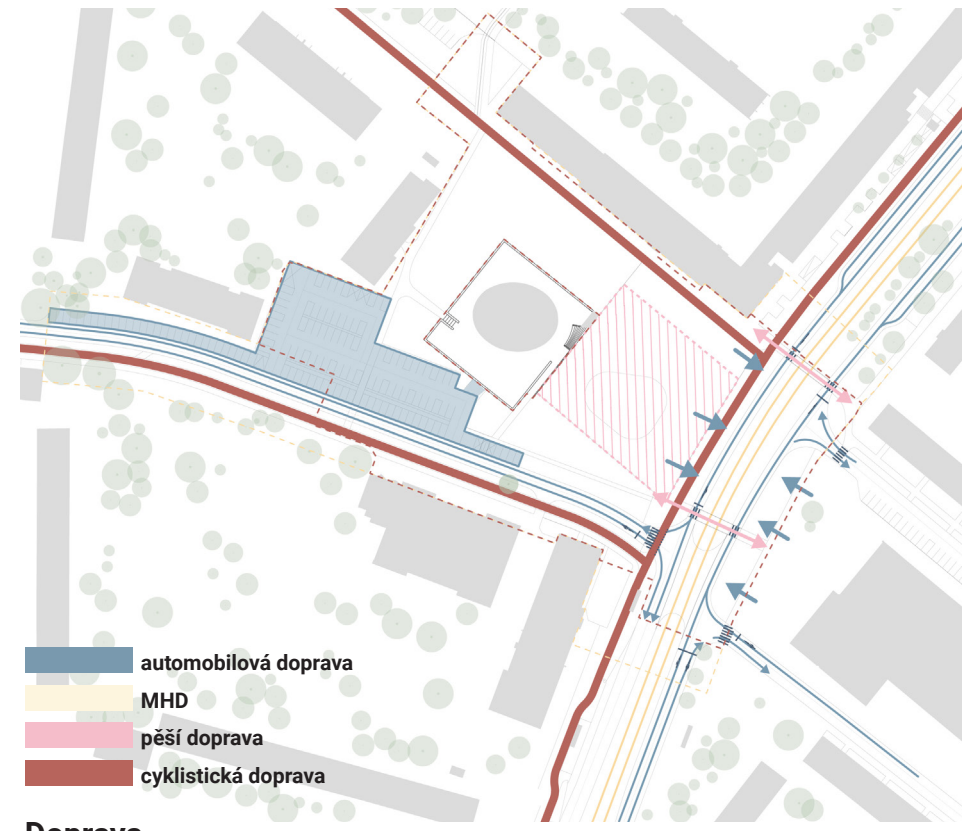
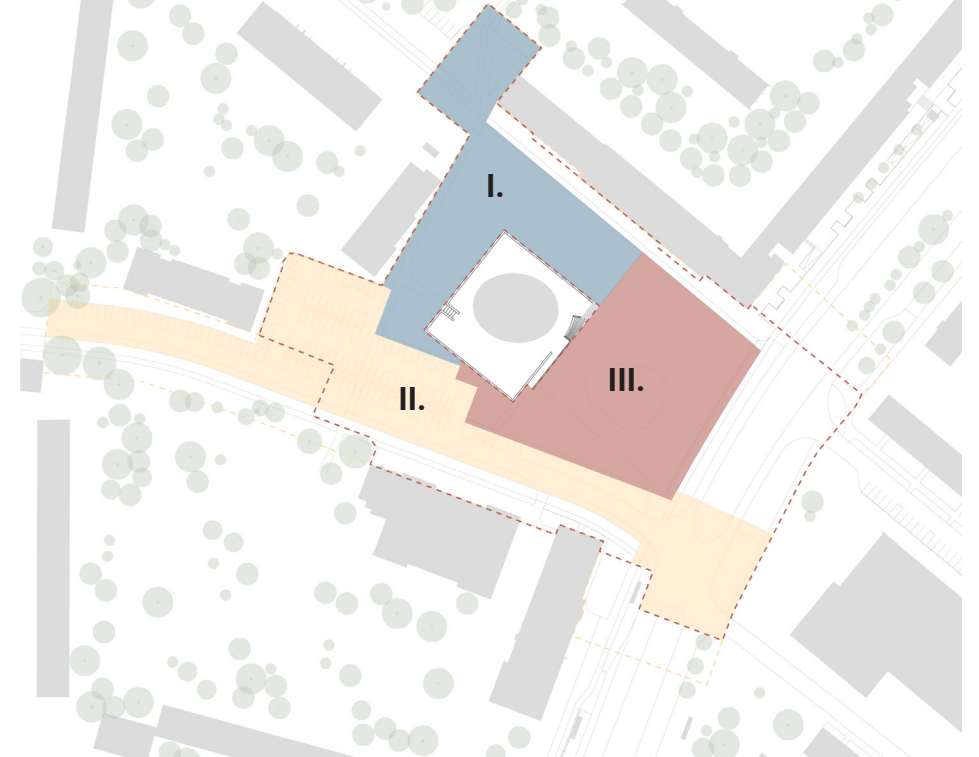




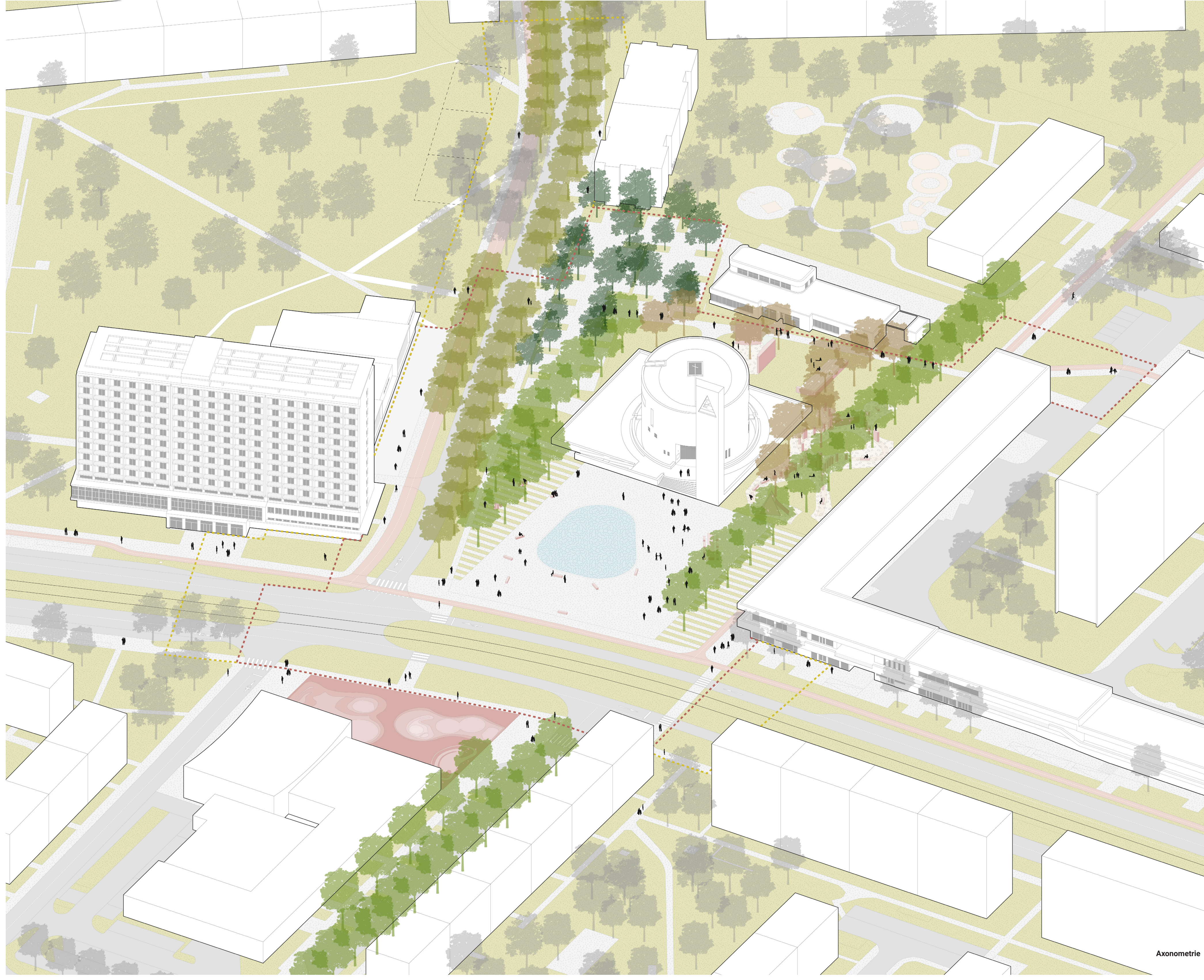
Koncept
 Reprezentativní prostor vstupu do kostela uzavírá pohledovou osu a zároveň je vnímán jako jeden celek s předprostorem kina Luna, Duchovní a světská stavba, každá na jedné straně náměstí, vymezují veřejný prostor překřížený pouze ulicí Výškovická. Vzniklé místo vytvoří důstojnou kulisu pro běžný život a formální i neformální aktivity místní komunity.



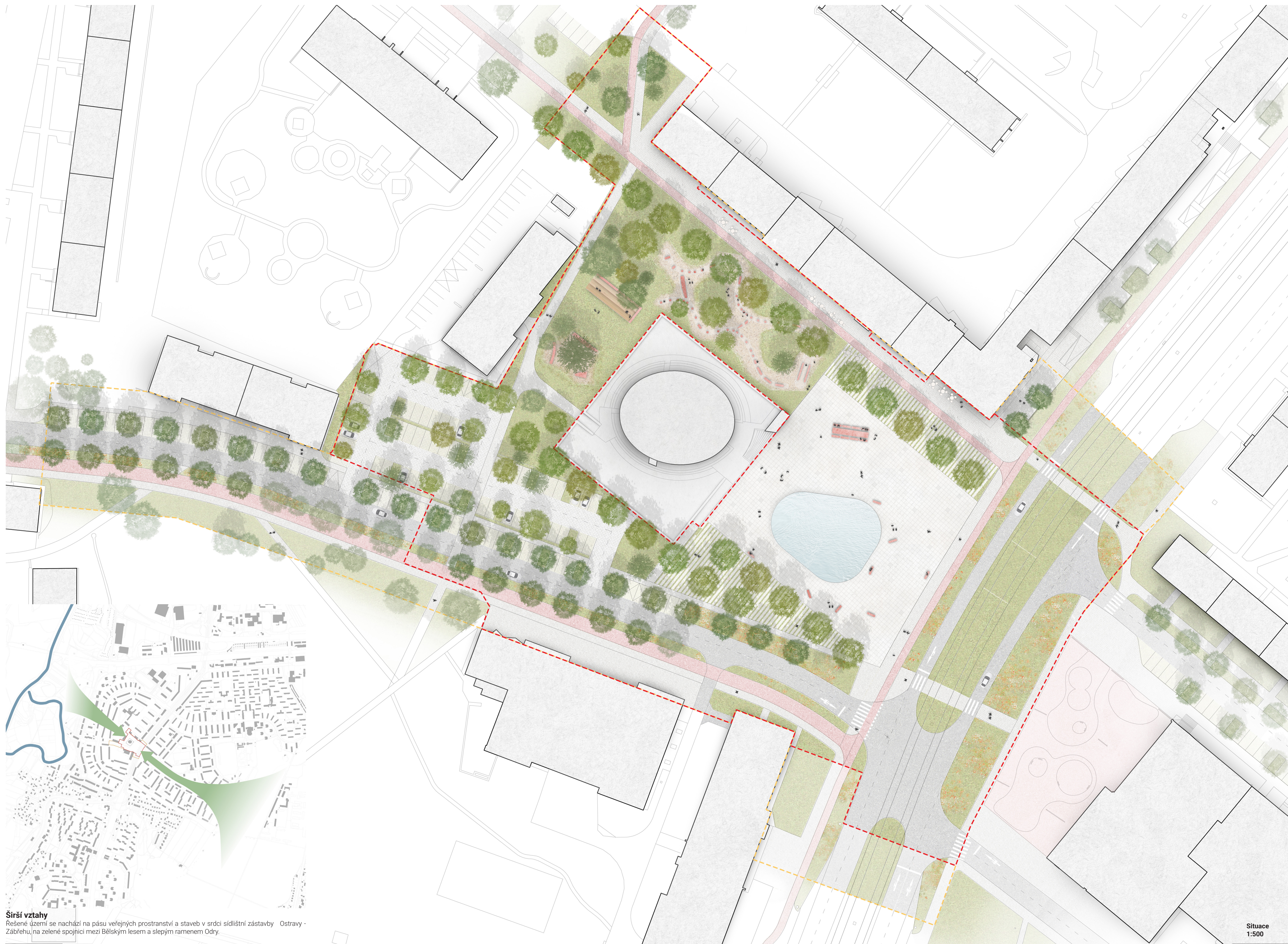
Doprava
Automobilová doprava
 Zúžením profilu Výškovické v řešeném území zvýšíme komfort a bezpečnost chodců při přecházení a opticky posílíme propojení celého veřejného prostoru. Na jižní straně řešeného území při ulici Kotlářova je připravované a zkapacitněné parkoviště s 72 parkovacími místy.
Cyklistická doprava
 V severojižním směru je prodloužena cyklostezka kolem obchodního domu Kotva směrem na jih. Navazují na ni dvě cyklostezky směrem na západ, které propojují město s CHKO Poodří, zejména cyklostezka při ulici Kotlářova.
Pěší doprava
 Prostupnost a bezpečnost pěších je v řešeném území posílena. Prostor před vstupem do kostela sv. Ducha je nově určen pouze pěším a cyklistům.



Etapizace
I. etapa - první a v současné době již realizovatelnou etapou je vybudování dětského a parkového hřiště na severní a západní straně kostela sv. Ducha.
II. etapa - rekonstrukce pokračuje úpravou dopravního uspořádání a vytvořením nového propojení ulice Kotlářova na ulici Výškovická. Parkoviště při ulici Kotlářova je rekonstruováno.
III. etapa - poslední etapou je vytvoření samotného reprezentativního předprostoru kostela sv. Ducha.



Axonometrie



Širší vztahy
 Řešené území se nachází na pásu veřejných prostranství a staveb v srdci sídlištní zástavby Ostravy - Zábřehu, na zelené spojnici mezi Bělským lesem a slepým ramenem Odry.

Situace 1:500