














**ÚSES**

-  nadregionální biocentrum
-  regionální biocentrum
-  lokální biocentrum
-  nadregionální biokoridor
-  regionální biokoridor
-  lokální biokoridor
-  interakční prvek



**ROZVOJOVÉ OSY SYSTÉMU ZELENĚ**

-  hlavní - tranzitní
-  hlavní - městského parteru
-  vedlejší - přírodní
-  vedlejší - městská, vedlejší - městského parteru
-  spojka
-  zóna spojitosti kvality osy



**ROZVOJOVÉ PLOCHY SYSTÉMU ZELENĚ**

-  RU - rozvojový uzel

**FUNKČNÍ TYPY**

-  FT v hlavní funkci
-  FT v doplňkové funkci

**OSTATNÍ**

-  hranice městského obvodu
-  klad mapového listu

839 ZB číslo základní plochy a funkční typ