










LEGENDA

- | | | |
|---|--|--------------------------|
|  | navrhovaná samostatná stezka pro cyklisty | vč. rozestavených staveb |
|  | navrhovaná společná stezka pro chodce a cyklisty, příp. stezka pro chodce s povolením cyklistů, nebo pěší zóna | vč. rozestavených staveb |
|  | navrhovaná dělná stezka pro chodce a cyklisty | vč. rozestavených staveb |
|  | navrhovaná zklidněná komunikace (zóna 30, obytná zóna, cyklistická zóna) | vč. rozestavených staveb |
|  | navrhované vedení po vozovce, příp. piktogramový koridor | vč. rozestavených staveb |
|  | navrhované vedení po účelové komunikaci | vč. rozestavených staveb |
|  | navrhované pruhy na vozovce, ev. ochranné pruhy | vč. rozestavených staveb |
|  | stávající cyklotrasy - bez navrhovaných úprav (stav k 15.1.2018) | |



**AKTUALIZACE KONCEPCE ROZVOJE CYKLISTICKÉ DOPRAVY
NA ÚZEMÍ MĚSTA OSTRAVY**

Vykresová část
1:2. Typy tras
M 1:25 000

