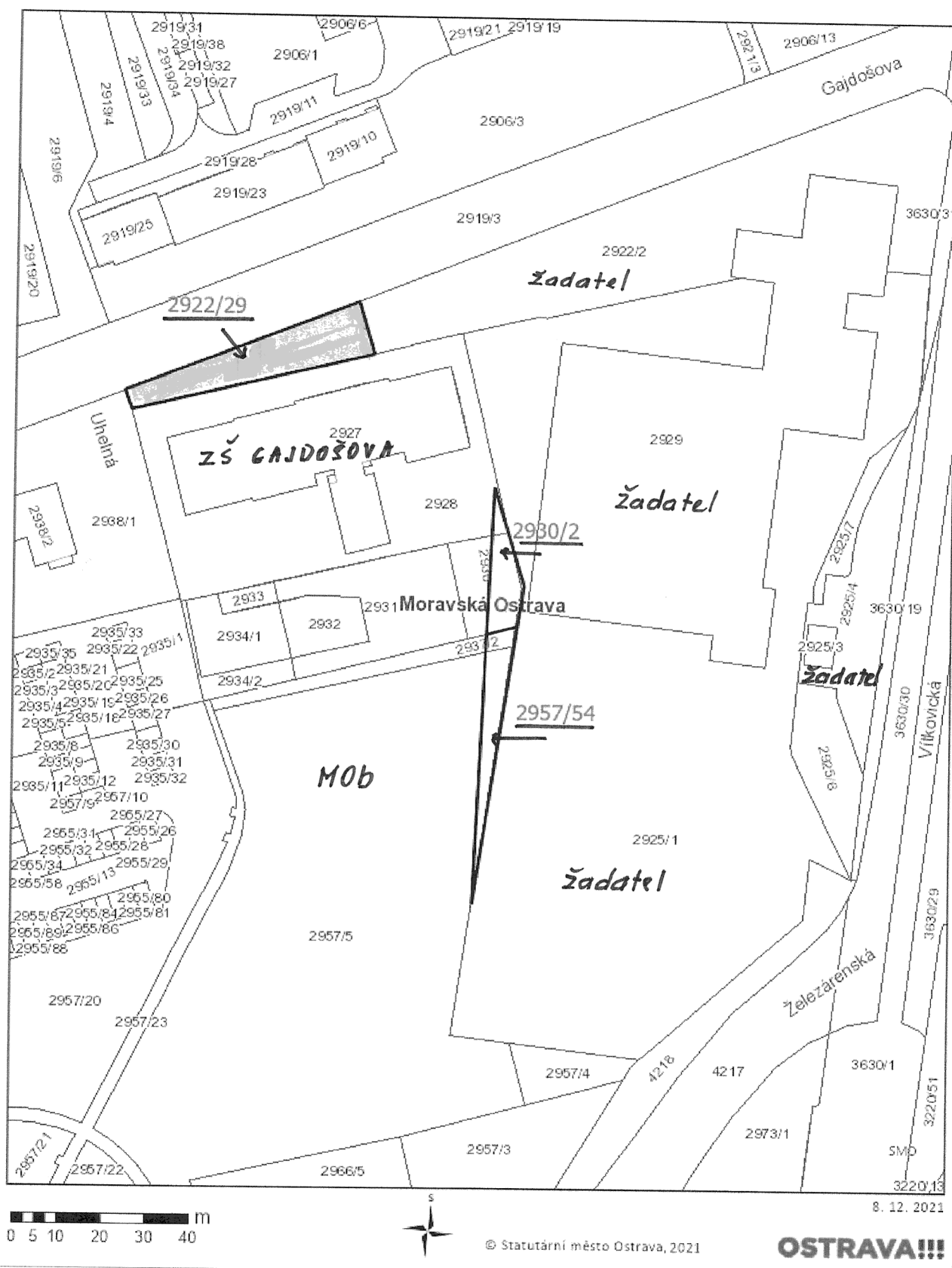


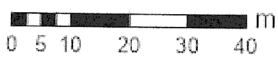
K. Ú. MORAVSKÁ OSTRAVA, PARC. Č. 2922/29 ZA 2930/2 A 2957/54



K. Ú. MORAVSKÁ OSTRAVA, PARC. Č. 2922/29 ZA 2930/2 A 2957/54



8. 12. 2021



© Statutární město Ostrava, 2021

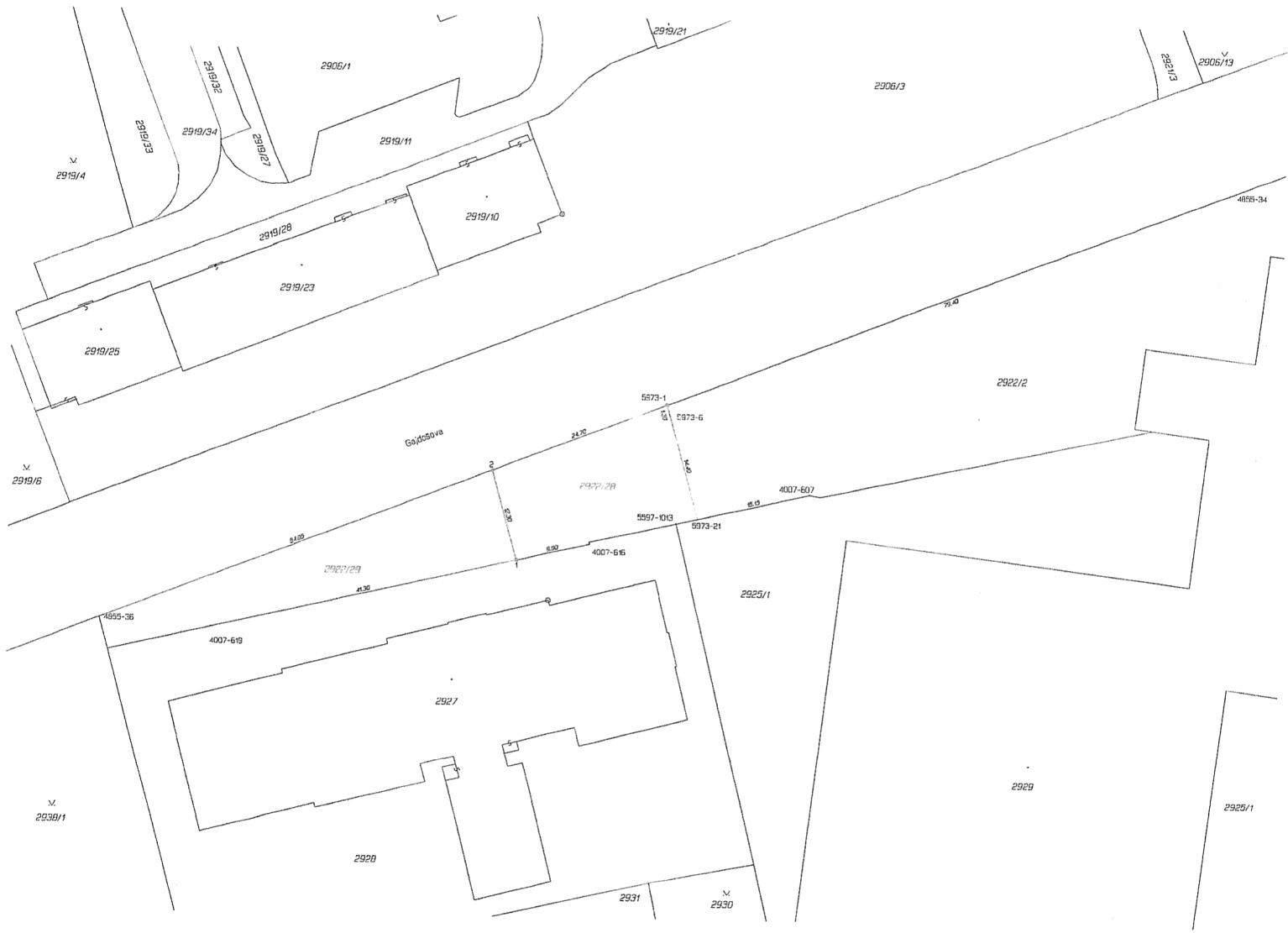
OSTRAVA!!!

VÝKAZ DOSAVADNÍHO A NOVÉHO STAVU ÚDAJŮ KATASTRU NEMOVITOSTÍ																	
Dosavadní stav					Nový stav												
Označení pozemku parc. číslem	Výměra parcely		Druh pozemku	Způsob využití	Označení pozemku parc. číslem	Výměra parcely		Druh pozemku	Typ stavby	Způsob využití	Způsob využití	Způsob určení výměr	Porovnání se stavem evidence právních vztahů				
	ha	m ²				ha	m ²						Číslo listu vlastnictví	Výměra dílu		Označení dílu	
												Díl přechází z pozemku označeného v katastru nemovitostí		dříveš. poz. evidenci			
2922/2	31	55	ostat. pl. ostat.komunikace		2922/2	23	65	ostat. pl. ostat.komunikace				0	2922/2	1584	23	65	
					2922/28	3	37	ostat. pl. ostat.komunikace				0	2922/2	1584	3	37	
					2922/29	4	53	ostat. pl. ostat.komunikace				0	2922/2	1584	4	53	
	31	55				31	55										

Seznam souřadnic (S-JTSK)
Číslo bodu Souřadnice pro zápis do KN

	Y	X	Kód kv.	Poznámka
4007-607	471081.54	1102602.39	4	graf.vyznačení
4007-616	471110.50	1102609.35	4	kolík
4007-619	471160.34	1102621.11	4	kolík
4855-34	471026.70	1102561.62	4	obrubiník
4855-36	471174.51	1102619.90	3	obrubiník
5597-1013	471099.11	1102606.45	7	kolík
5973-1	471100.50	1102590.72	4	měř.hřeb
5973-6	471100.16	1102591.94	3	sloupek lotu
5973-21	471096.28	1102605.80	7	graf.vyznačení
1	471120.14	1102611.62	4	znak z plastu
2	471123.47	1102599.78	4	měř.hřeb

GEOMETRICKÝ PLÁN pro rozdělení pozemku	Geometrický plán overil úředně oprávněný zeměměřický inženýr:		Stejnoplis overil úředně oprávněný zeměměřický inženýr:		
	Jméno, příjmení:		[redacted]		
	Číslo položky seznamu úředně oprávněných zeměměřických inženýrů:		297/1995		
	Dne: 18. listopadu 2020		Číslo: 98/2020		
Nálezitostní a přesnost odpovídá právním předpisům.		Tento stejnopis odpovídá geometrickému plánu v elektronické podobě uloženému v dokumentaci katastrálního úřadu.			
Vyhotovitel: GEOPLUS s.r.o. 28.rájna 100, 702 00 Ostrava 1 IČ: 47681730 tel: [redacted]		Katastrální úřad souhlasí a očerováním parcel.		Ověření stejnopisu geometrického plánu v listinné podobě.	
Číslo plánu: 6217-59/2020		KÚ pro Moravskoslezský kraj KP Ostrava [redacted]		PGP-3057/2020-807 2020.11.24 08:50:06 CET	
Okres: Ostrava-město					
Obec: Ostrava					
Kat. území: Moravská Ostrava					
Mapový list: Ostrava B-1/23					
Dosavadním vlastníkem pozemků byla poskytnuta možnost seznámit se v terénu s průběhem navrhovaných nových hranic které byly označeny předepsaným způsobem:					

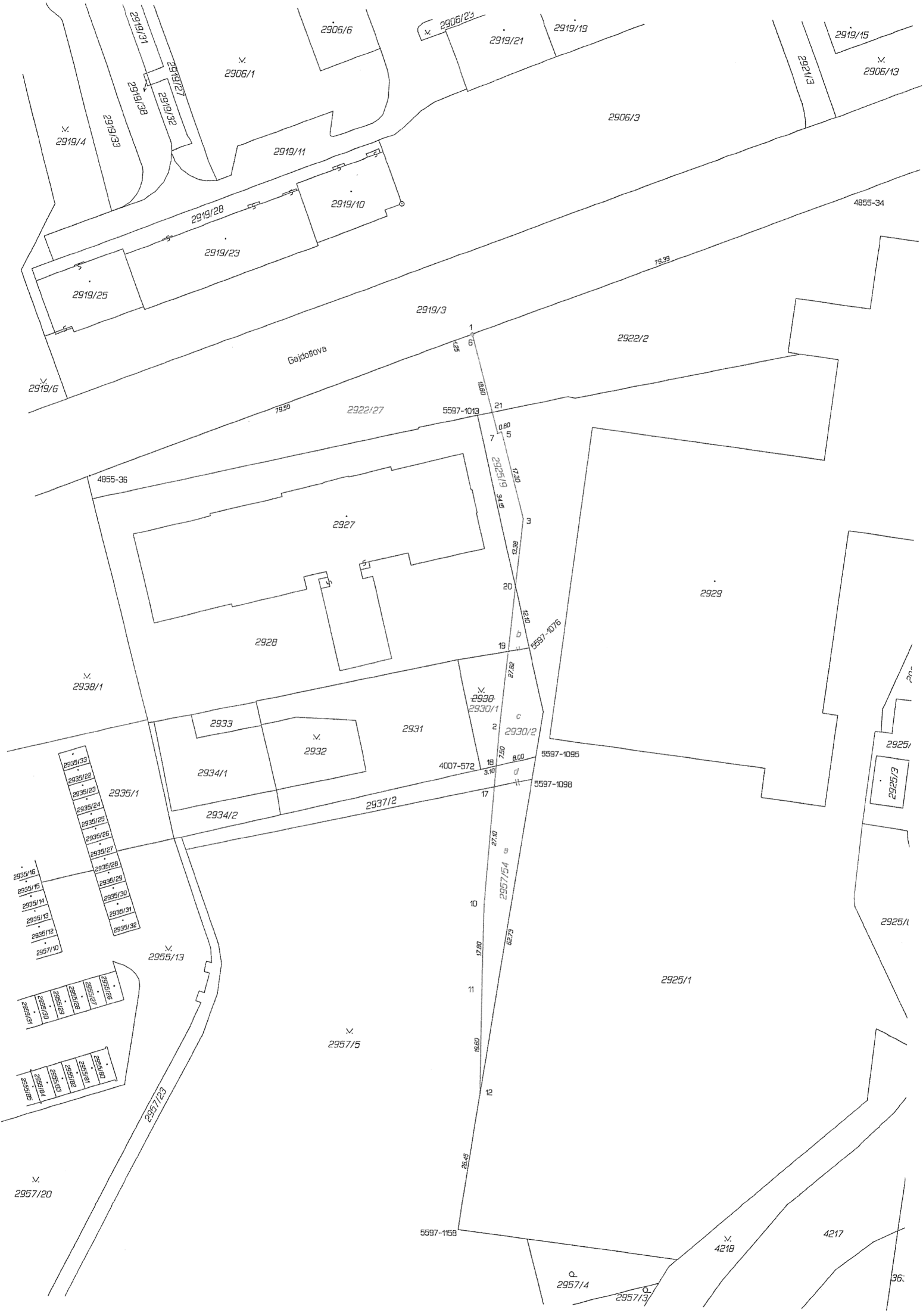


VÝKAZ DOSAVIDNÍHO A NOVEHO STAVU ÚDAJŮ KATASTRU NEMOVITOSTÍ														
Dosavidní stav						Nový stav								
Označení pozemku parc. číslem	Výměra parcely		Druh pozemku Způsob využití	Označení pozemku parc. číslem	Výměra parcely		Druh pozemku Způsob využití	Typ stavby	Způsob určení výměry	Porovnání se stavem evidence právních vztahů				
	ha	m ²			ha	m ²				Způsob určení výměry	Díl přechází z postupu označeného v katastru nemovitostí	Dráha listu vlastnický	Výměra dílu	
										ha	m ²			
2922/2	31	55	ostatní pozemky ostatní komunikace	2922/2	23	65	ostatní pozemky ostatní komunikace		0	2922/2	1584	23	65	
2925/1	89	85	ostatní pozemky ostatní komunikace	2925/1	88	74	ostatní pozemky ostatní komunikace		0	2922/2	1584	7	90	
				2925/9	1	11	ostatní pozemky ostatní komunikace		0	2925/1	1584	88	74	
2928	20	91	ostatní pozemky ostatní komunikace	2928	20	65	ostatní pozemky ostatní komunikace		0	2925/1	1584	1	11	
2930	2	31	ostatní pozemky zástav	2930/1	1	41	ostatní pozemky zástav		0	2928	12104	20	65	
				2930/2	1	75	ostatní pozemky zástav		0	2930	12104	1	41	
										2928	12104		25	b
										2930	12104		1	50
													1	75
2937/2	2	33	ostatní pozemky ostatní komunikace	2937/2	2	03	ostatní pozemky ostatní komunikace		0	2937/2	3000	2	03	
2957/5	92	23	ostatní pozemky zástav	2957/5	89	74	ostatní pozemky zástav		0	2957/5	3000	89	74	
				2957/54	2	79	ostatní pozemky zástav		0	2937/2	3000		30	d
										2957/5	3000		2	49
													2	79
	2	39	78		2	39	78							

Seznam souřadnic (S-JTSK)
Číslo bodu Souřadnice pro zápis do KN
Y X Kód kv. Poznámka

Číslo bodu	Souřadnice pro zápis do KN	Kód kv.	Poznámka
k.ú. Moravská Ostrava (713520)			
4007-572	471097.15 1102675.49	4	kolík
4855-34	471026.70 1102561.62	4	obrubník
4855-36	471174.51 1102619.90	3	obrubník
5597-1013	471099.11 1102606.45	7	graf. vyznačení
5597-1076	471088.18 1102651.37	7	graf. vyznačení
5597-1095	471086.45 1102672.84	7	graf. vyznačení
5597-1098	471087.08 1102677.13	7	graf. vyznačení
5597-1158	471100.20 1102765.30	7	kolík
1	471100.50 1102590.72	4	měř. hřeb
2	471093.63 1102667.30	3	sloupek plotu
3	471089.80 1102626.29	3	sloupek plotu
5	471094.38 1102609.62	3	sloupek plotu
6	471100.16 1102581.94	3	sloupek plotu
7	471095.14 1102609.87	3	sloupek plotu
10	471096.04 1102701.79	3	sloupek plotu
11	471096.23 1102719.60	3	sloupek plotu
12	471096.31 1102739.17	7	sloupek plotu
17	471094.43 1102678.78	7	graf. vyznačení na plotu-dle §91 odst.6) vyhl.357/2013
18	471094.15 1102674.75	7	průsečík
19	471092.21 1102652.13	7	průsečík
20	471091.04 1102639.61	7	graf. vyznačení na plotu-dle §91 odst.6) vyhl.357/2013
21	471096.28 1102605.80	7	průsečík

GEOMETRICKÝ PLÁN pro rozdelení pozemku, změnu hranic pozemků	Geometrický plán ověřil úředně oprávněný zeměměřický inženýr:		Státní podpis ověřil úředně oprávněný zeměměřický inženýr:		
	Jméno, příjmení:				
	Číslo položky seznamu úředně oprávněných zeměměřických inženýrů:	297/1995	Číslo položky seznamu úředně oprávněných zeměměřických inženýrů:	297/1995	
	Dne: 16. ledna 2019	Číslo: 3/2019	Dne: 23. ledna 2019	Číslo: 11/2019	
Náležitostmi a přesností odpovídá právním předpisům.		Tento státní podpis odpovídá geometrickému plánu v elektronické podobě uloženému v dokumentaci katastrálního úřadu.			
Vyhotovitel: GEOPLUS s.r.o. 28.října 100, 702 00 Ostrava 1 IČ: 47681730 tel: 5973-105701	Katastrální úřad souhlasí s označením parcel.		Ověření státního podpisu geometrického plánu v listinné podobě.		
Číslo plánu: 5973-105/2018	KÚ pro Moravskoslezský kraj				
Okres: Ostrava-město	KF Ostrava				
Obec: Ostrava	Ing. Petr Vladyka				
Kat. území: Moravská Ostrava	PGP-159/2019-807				
Mapový list: Ostrava B-1/23	2019.01.22 14:58:47 CET				
Dosaďování vlastníkům pozemků byla poskytnuta možnost seznámit se v terénu s proběhem navržených nových hranic které byly označeny předepsaným způsobem:					



v.
2919/4

v.
2906/1

v.
2906/23

2919/21

2919/19

2919/15

v.
2906/13

2906/3

2921/3

4855-34

v.
2919/6

Gajdošova

2919/3

2922/2

79.39

4855-36

2922/27

5597-1013

21

0.80

5

17.30

2930/1

34.45

3

19.30

19

12.10

19

19

19

19

19

19

19

19

19

19

19

19

19

19

19

19

19

19

19

19

19

19

19

19

19

19

19

19

19

19

19

19

19

19

19

19

19

19

19

19

19

19

19

19

19

19

19

19

19

19

19

19

19

19

19

19

19

19

19

v.
2938/1

2927

2928

2929

v.
2930
2930/1

2933

2931

2930/2

2934/1

4007-572

5597-1095

5597-1098

2934/2

2937/2

5597-1095

5597-1098

2925/1

2925/3

2925/1

2935/16

2935/15

2935/14

2935/13

2935/12

2935/11

2935/10

2935/9

2935/8

2935/7

2935/6

2935/5

2935/4

2935/3

2935/2

2935/1

v.
2955/13

v.
2957/5

v.
2957/20

2957/23

5597-1158

v.
4218

4217

c.
2957/4

2957/3

36.