

MORAVSKOSLEZSKÝ KRAJ
NÁMĚSTEK HEJTMANA KRAJE
28. října 117, 702 18 Ostrava



ov51es77ce37e0

Váš dopis zn.:

Ze dne:

Čj.:

Sp. zn.:

Vyřizuje:

Odbor:

Telefon:

Fax:

E-mail:

Datum:

MSK 127390/2020

IM/24931/2020/Šus

254.3.1 V10 N

Bc. Alena Šustková

Odbor investiční a majetkový

595 622 417

595 622 126

posta@msk.cz

2020-10-20

Statutární město Ostrava

Městský obvod Poruba

Bc. Miroslav Otisk, MSc., MBA, místostarosta

Klimkovická 55/28

708 56 Ostrava-Poruba

Statutární město Ostrava
Úřad městského obvodu Poruba

ZPRACOV.	DOŠLO	C. DOPOR.
05	26-10-2020	Rn
UN. PR. Č. 52-1	ILOHY 4	POČET LISTŮ 1
SH. ZN. - LH.	C. J. J. 2020-10-20/2020	

Statutární město Ostrava
městský obvod Poruba
Úřad městského obvodu Poruba

Přijato: 26-10-2020

Podatelna

Žádost o nabytí části pozemku

Vážený pane místostarosto,

v návaznosti na proběhlá jednání se na Vás obracím se žádostí o dar části pozemku parc. č. 3609/1 ostatní plocha v k. ú. Poruba-sever, obec Ostrava, který je ve vlastnictví statutárního města Ostrava a svěřen do správy vašemu městskému obvodu.

Moravskoslezský kraj má zájem nabýt darem tu část, která tvoří funkční celek s areálem gymnázia, je příjezdovou cestou k areálu a bezprostředně s ním sousedí.

Areál školy tvoří komplex pavilonů a zahrada-sportoviště. Předmětná část pozemku je **jediným:**

- příjezdem a přístupem do hlavní budovy gymnázia
- příjezdem k bráně do areálu školy
- příjezdem a přístupem pro zásobování a pro vstup do kuchyně gymnázia

a bohužel i příjezdem na veřejné parkoviště (pro veřejnost a obyvatele sousedních panelových domů), které je přímo u hlavního vstupu do gymnázia. Stálý pohyb studentů je tak, s ohledem na celodenní provoz aut, nebezpečný.

Přehledně je barevně znázorněno v příložené ortofotomapě.

Zájmem kraje je získat do vlastnictví **část pozemku (v rozsahu vyznačeném v příložené mapě)** a zajistit zejména bezpečnost studentů, upravit provoz vozidel a omezit příjezd až ke vstupu, a samozřejmě vybudovat nový prostor vstupu do této prestižní školy ve vašem obvodu.

Dovoluji si Vás požádat o konstruktivní přístup a věřím ve vstřícnost.

S pozdravem

Ing. Jaroslav Kania
náměstek hejtmana

MORAVSKOSLEZSKÝ KRAJ
se sídlem v Ostravě 3
702 18 Ostrava, 28. října 117

Tel.: 595 622 222
Fax: 595 622 126
ID DS: 8x6bxsd

IČ: 70890692
DIČ: CZ70890692



Zavedli jsme systémy řízení
kvality, environmentu
a bezpečnosti informací

www.msk.cz





Statutární město Ostrava
městský obvod Poruba
úřad městského obvodu
odbor výstavby a životního prostředí



ov51es7d2baf5a

Vaše značka:

Ze dne:

Č. j.: POR 17976/2021/klim

Sp. zn.: S POR 57272/2020/14

Vyřizuje: Ivana Klímková

Telefon: 599 480 641

Fax: 599 480 212

E-mail: iklimkova@moporuba.cz

Datum: 07.04.2021



ov51es116636877

Statutární město Ostrava
Magistrát města Ostravy
odbor majetkový
Prokešovo náměstí 1803/8
702 00 Ostrava

Žádost o nabytí - darem části pozemku parc. č. 3609/1 v k. ú. Poruba-sever, obec Ostrava

Zastupitelstvo městského obvodu Poruba na zasedání konaném dne 31. 3. 2021 projednalo žádost Moravskoslezského kraje o nabytí části pozemku parc. č. 3609/1 v k. ú. Poruba-sever, obec Ostrava, a usnesením č. 226/ZMOB1822/15 vydává nesouhlas k záměru města darovat část pozemku parc. č. 3609/1 - ost. plocha v k. ú. Poruba-sever, obec Ostrava, ve vlastnictví statutárního města Ostravy, svěřený městskému obvodu Poruba, o výměře 1375 m², Moravskoslezskému kraji, se sídlem: 28. října 117, 702 18 Ostrava, IČO: 70890692, jak je uvedeno v příloze č. 2 předloženého materiálu.

V příloze Vám postupujeme žádost ze dne 20. 10. 2020, situační snímek s vyznačením předmětu daru, katastrální situaci, informaci o pozemku, usnesení Zastupitelstva městského obvodu Poruba včetně důvodové zprávy.

Jan Dekický
místostarosta městského obvodu Poruba

Obdrželi jsme žádost Moravskoslezského kraje o nabytí části pozemku parc. č. 3609/1 – ost. plocha v k. ú. Poruba-sever, obec Ostrava, ve vlastnictví statutárního města Ostravy, svěřen do správy Městskému obvodu Poruba – příloha č. 1. Dle doloženého okótovaného snímku se jedná o výměru 1375 m² s tím, že v případě souhlasných stanovisek odvětvových odborů a komisí, bude žadatelem dodán geometrický plán – příloha č. 2.

Jedná se o část pozemku, která tvoří funkční celek s areálem Gymnázia Olgy Havlové, Ostrava-Poruba, příspěvková organizace, Moravskoslezského kraje. Slouží jako příjezdová cesta k areálu a parkování aut. Stálý pohyb studentů je tak, s ohledem na celodenní provoz aut na předmětné části pozemku, nebezpečný. Popis dané situace je popsán v příložené žádosti – příloha č. 1.

Rada městského obvodu Poruba dne 22. 1. 2021 svým usnesením č. 1938/RMOB1822/47 doporučila Zastupitelstvu městského obvodu Poruba vydat nesouhlas k záměru města darovat předmětnou část pozemku.

Stanoviska:

Dne 16. 11. 2020 jsme obdrželi od *odboru investičního* **souhlasné** stanovisko a navrhuje jednat se žadatelem o náhradě parkovacích stání - příloha č. 5.

Dne 23. 11. 2020 jsme obdrželi od *odboru dopravy a údržby komunikací* **nesouhlasné** stanovisko, s odůvodněním: „že městský obvod Poruba se potýká se značným nedostatkem parkovacích míst. Parkovací plocha před gymnáziem Olgy Havlové je využívána k parkování osobních automobilů obyvatelstvem přilehlých domů, kdy absenci tohoto veřejného parkoviště by došlo v dané lokalitě k omezení parkovacích míst“ - příloha č. 6.

Dne 25. 11. 2020 jsme obdrželi od *odboru technických služeb a zeleně* **souhlasné** stanovisko - příloha č. 7.

Dne 14. 12. 2020 jsme obdrželi od *odboru rozvoje obvodu* **nesouhlasné** stanovisko - příloha č. 8.

Komise pro rozvoj udržitelné mobility RMOB Poruba dne 7. 12. 2020 žádost projednala a **nesouhlasí** s darem pozemku z důvodu využití pozemku pro potřeby MOb Poruba – příloha č. 9.

Komise pro architektonický a urbanistický rozvoj MOb Poruba, RMOB Poruba, dne 19. 11. 2020 žádost projednala a ve svém návrhu usnesení **doporučila** níže uvedené (příloha č. 10):


Usnesení 27/01/2020:

Komise doporučuje pro rozhodnutí o žádosti navrhnout žadateli jednání, za účasti obvodu, kraje, školy a „místních obyvatel“, za účelem vydiskutování vzájemných očekávání od navrhované úpravy předmětné lokality. Po sladění požadavku účastníků jednání by bylo možné vypracovat studie, které by byly podkladem pro majetkové řešení.

Důvod: Návrh rozsahu plochy daru části předmětného pozemku vyznačených v příložené mapě nebere v úvahu stávající veřejný prostor, nerespektuje pěší trasy obyvatel dané lokality, neposkytuje žádnou informaci o využití předmětné plochy daru a opomíjí udržení celistvosti prostranství ve správě obvodu.

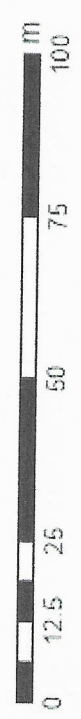
Odbor investiční předložil na poradě vedení doporučení komise a požádal o rozhodnutí dalšího postupu, přičemž porada vedení rozhodla, že **doporučení komise nebude realizováno** - příloha č. 11.

K.Ú. PORUBA-SEVER, OBEC OSTRAVA

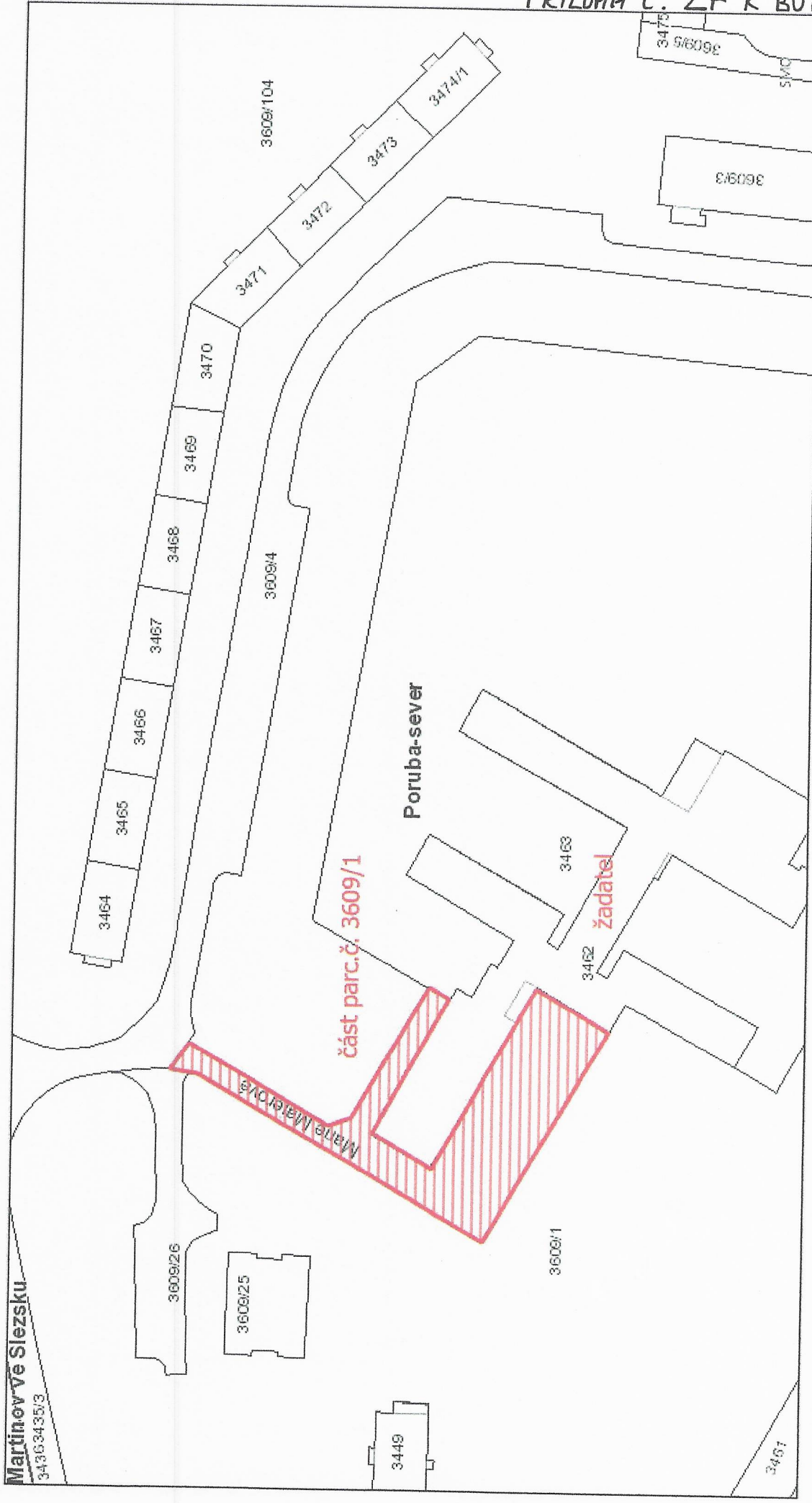


13. 4. 2021

© Statutární město Ostrava, 2021



K.Ú. PORUBA-SEVER, OBEC OSTRAVA



OSTRAVA!!!

© Statutární město Ostrava, 2021

13. 4. 2021